Elaboration du SCoT Causses et Cévennes

PETR Causses et Cévennes
Ateliers Géographiques

Secteur Centre

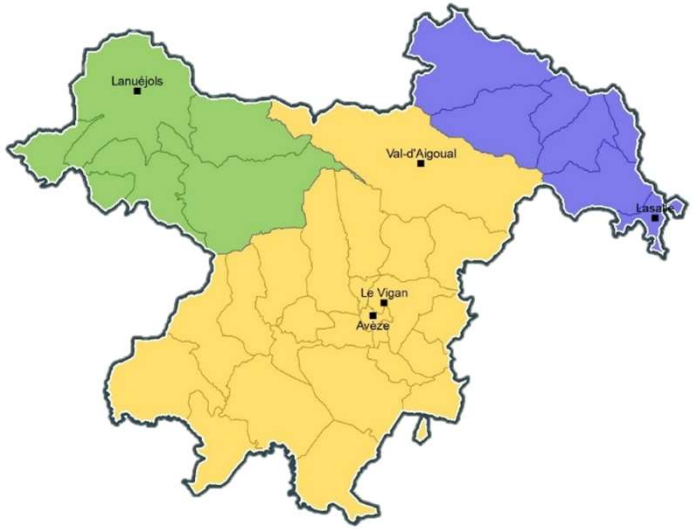

Mandagout, 14 septembre 2021

Propos introductifs

Calendrier prévisionnel

Arrêt

Approbation

Avril-septembre 2021	sept 2021 mai 2022	Juin 2022 fév 2023	Mars-mai 2023	juin 2023 janvier 2024
Diagnostic	**PAS**	**DOO**	**Finalisation SCoT**	**Consultation Enquête publique**
- 1 comité technique - 2 séminaires élus - 3 ateliers géographiques - 1 réunion PPA	- 2 comités techniques - 5 réunions élus - 1 réunion PPA	- 4 comités de rédaction - 2 réunions élus - 1 réunion PPA	Rédaction des autres pièces du SCoT	Amendements SCoT

Concertation

Retour sur les évènements passés

- ✓ 2 séminaires participatifs les 10 et 11 mai pour :
  - ✓ Mettre en évidence les enjeux du territoire
  - ✓ Exprimer une vision des enjeux par thématique
- ✓ 4 axes traités :
  - ✓ Territoires préservés
  - ✓ Territoires habités
  - ✓ Territoires solidaires
  - ✓ Territoires dynamiques
- ✓ Un souhait exprimé d'approfondir, par secteur, les enjeux évoqués en séminaire

Objectifs des ateliers géographiques

En continuité du travail réalisé

- ✓ Des « **Ateliers géographiques** », pour :
  - ✓ Prioriser et préciser les enjeux du SCoT, au sein des trois secteurs géographiques
  - ✓ Donner la parole aux élus et membres du CODEV, favoriser les échanges
  - ✓ Faciliter l'appropriation du projet de SCoT
  - ✓ Préfigurer le Projet d'Aménagement Stratégique

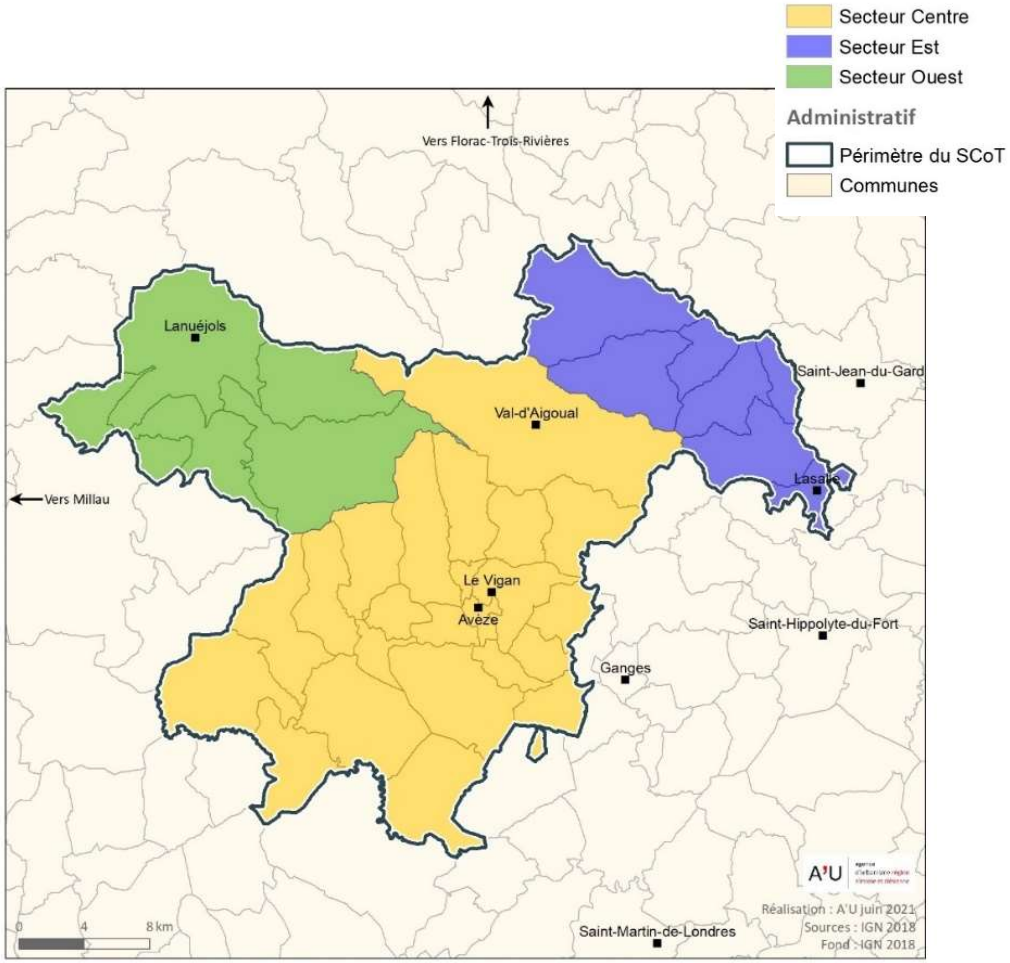

Le 14/09 à 14h à Mandagout
Le 16/09 à 9h à Lasalle
Le 21/09 à 14h à Saint-Sauveur Camprieu

Déroulé des ateliers

Une animation en deux temps

TEMPS 1 *(2 heures)*

« Thermo SCoT »

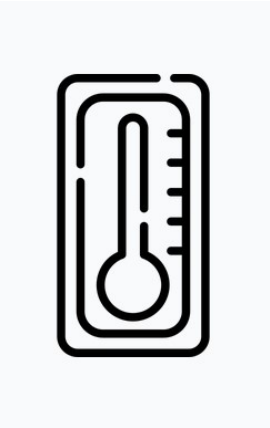

- **Rappel du diagnostic (A'U)**
- **Travail en groupe**
- **Restitution**

Pause café (10 minutes)

TEMPS 2 *(50 minutes)*

« Carte Blanche »

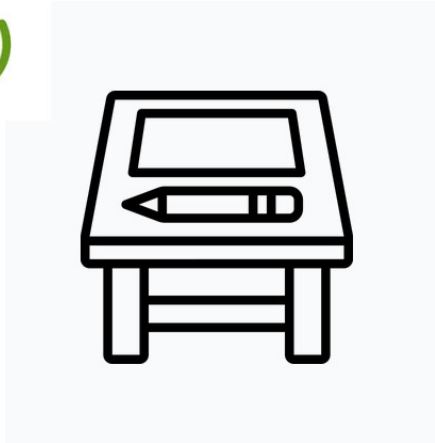

- **Spatialisation des enjeux**
- **« Mini exposition » des cartes produites**

TEMPS 1

TEMPS 1 : THERMO SCoT

2 heures

OBJECTIFS :

- **Positionner chaque enjeu** au sein d'un secteur géographique, par rapport à l'enjeu identifié à l'échelle du SCoT
- Faire apparaître les **enjeux spécifiques** au secteur
- Apporter une **réponse collective** pour construire le projet de SCoT

Axes de travail

TERRITOIRES PRESERVES

Espaces naturels forestiers et agricoles, paysages, trame verte et bleue, ENR, ressources en eau, risques

TERRITOIRES HABITES

Démographie, logement, foncier, consommation d'espaces

Territoires en transition

TERRITOIRES SOLIDAIRES

Mobilités, équipements, commerces et services, aménagement numérique

TERRITOIRES DYNAMIQUES

Economie, agriculture, tourisme et culture, coopérations territoriales

TEMPS 1 : THERMO SCoT

30 minutes

Pour chaque AXE :

- Rappel des éléments de diagnostic par l'A'U *(5-7 minutes)*
- **Travail <u>en groupe</u>** *(15 minutes)*
- **Restitution** *(10 minutes)*

TEMPS 1 : THERMO SCoT

15 minutes

CONSIGNES POUR LE TRAVAIL EN GROUPE

1) A l'aide de gommettes, pour chaque AXE et pour chaque enjeu, positionner sur le thermo SCoT le degré d'appréciation observé sur votre secteur selon 5 modalités :

- ✓ ***Très faible***
- ✓ ***Faible***
- ✓ ***Modéré***
- ✓ ***Important***
- ✓ ***Très important***

2) Préciser les enjeux en fonction des spécificités du secteur (si justifié)

Quelle déclinaison plus précise au sein du secteur?

TEMPS 1 : THERMO SCoT

15 minutes

CONSIGNES POUR LE TRAVAIL EN GROUPE

1) ***Insérer planche A3 pour exemple***

TEMPS 1 : THERMO SCOT

10 minutes

CONSIGNES POUR LA RESTITUTION

Synthèse à la fin de chaque AXE :

⇒ Un **rapporteur** par table

⇒ **Restitution** de l'ensemble des tables

TEMPS 1 : THERMO SCoT

Des questions ?

TERRITOIRES PRESERVES

TEMPS 1 : THERMO SCoT

30 minutes

AXE 1 : TERRITOIRES PRESERVES

- Rappel des éléments de diagnostic (5-7 minutes)
- Travail en groupe (15 minutes)
- Restitution (10 minutes)

Territoires préservés

Un territoire dominé par les espaces naturels

Occupation du sol en 2015

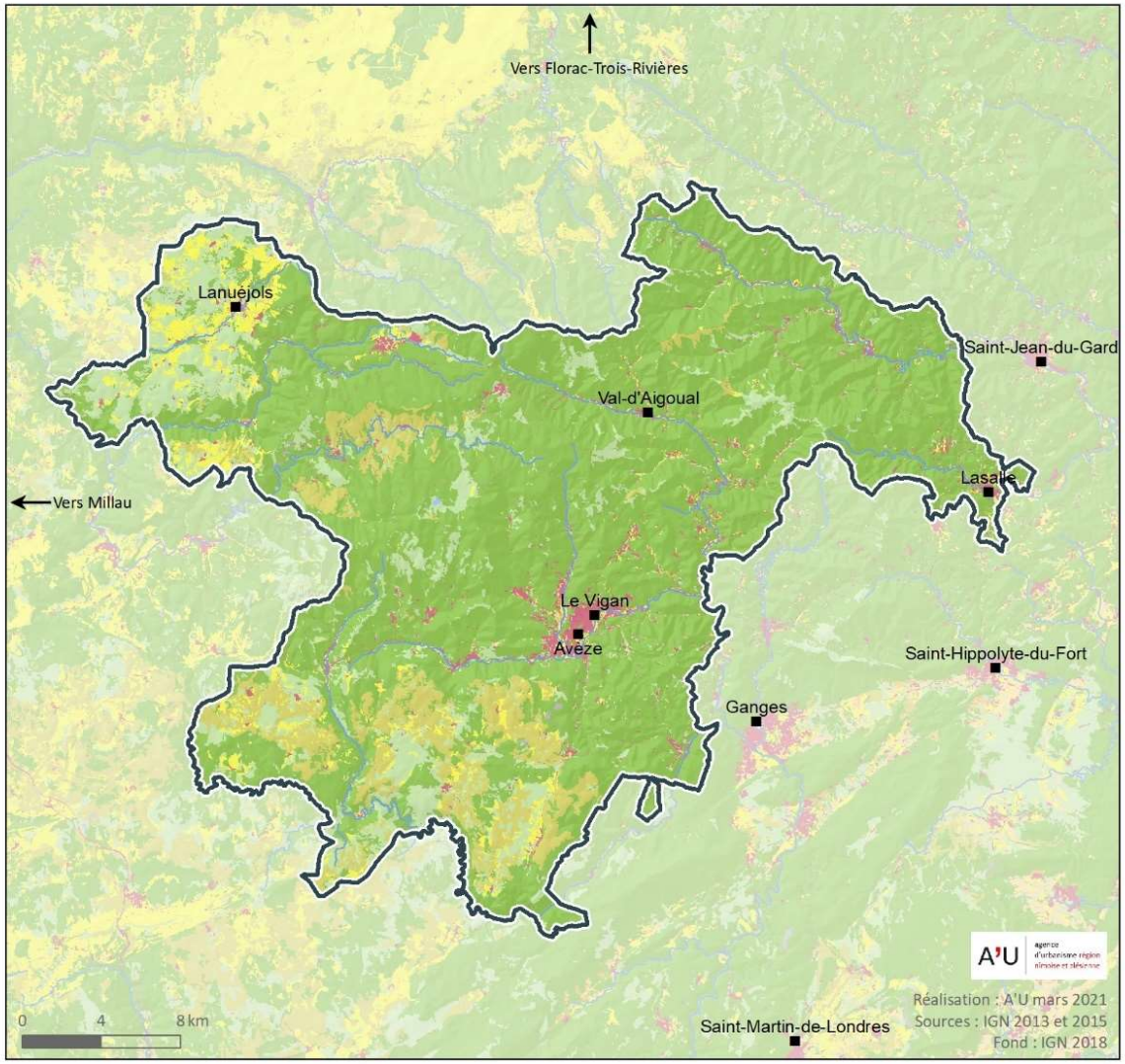

- ✓ **5% d'espaces agricoles**
- ✓ Un **faible taux d'espaces artificialisés**

Occupation du

- Espaces artificialisés
- Extraction, décharges, zones de terre
- Terres arables et prairies
- Vignes
- Arbres fruitiers
- Forêts
- Landes
- Formations arbustives/herbacées
- Surfaces en eau

Administratif

- Périmètre du SCoT

Territoires préservés

Des unités paysagères marquées

- ✓ Une ouverture paysagère qui participe au développement de l'agropastoralisme

Unités paysagères locales

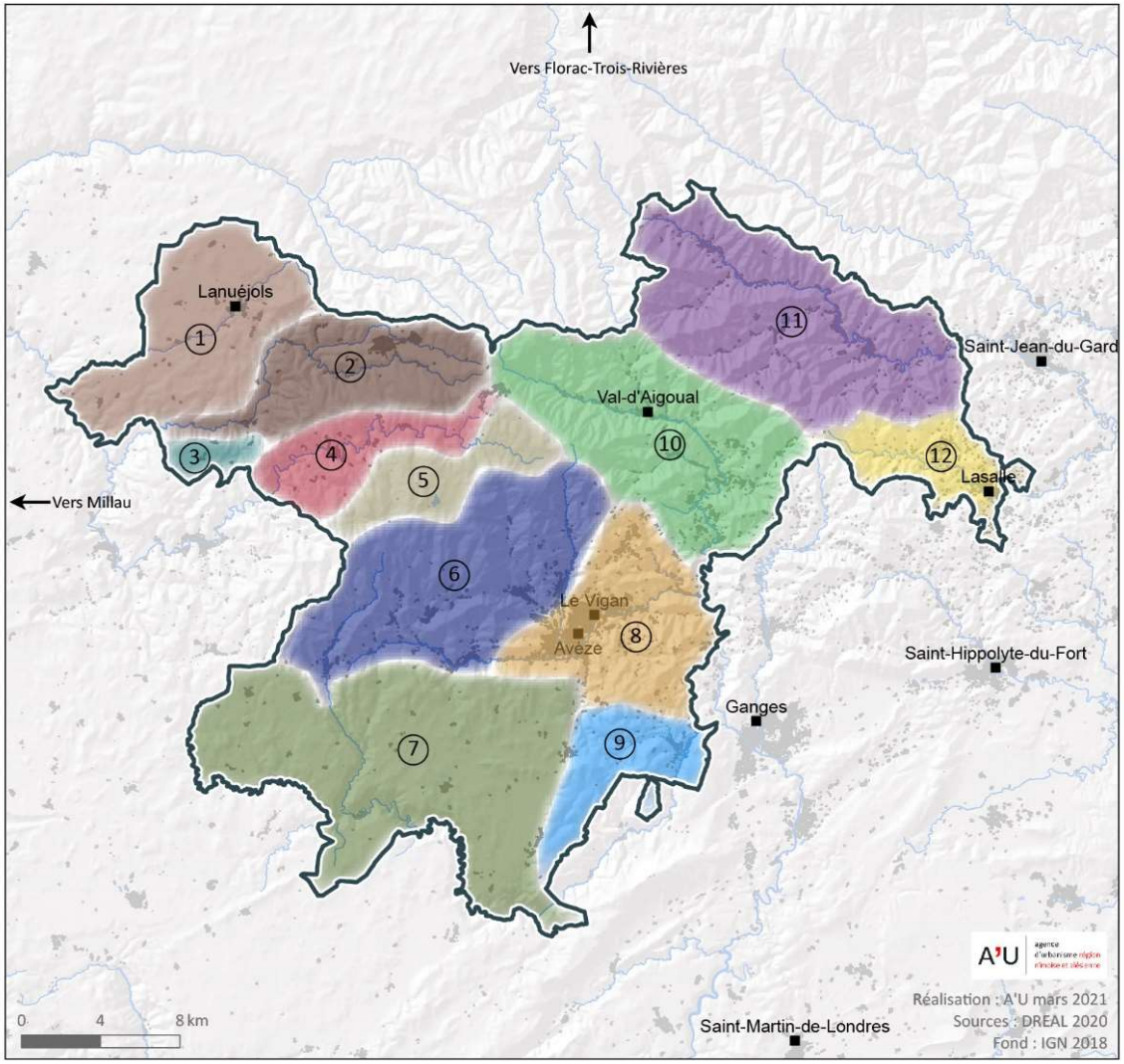

Unités paysagères locales

1. Le Causse Noir
2. La vallée du Bonheur et les gorges du Trévezel
3. Le Causse Bégon
4. La vallée et les gorges de la Dourbie
5. Le plateau du Lingas
6. Le versant sud du Lingas
7. Les Causses de Blandas et de Campestre
8. Les vallées de l'Arre et de l'Hérault autour du Vigan
9. La vallée de la Vis
10. Haut Hérault, la vallée de Valleraugue
11. La vallée Borgne et le Gardon de St-Jean
12. La vallée de la Salindrenque

Administratif

Périmètre du SCoT

Territoires préservés

Un maillage hydrographique dense

- ✓ Bassins versants de l'Hérault et de la Dourbie

Réseau hydrographique et hydrogéologique

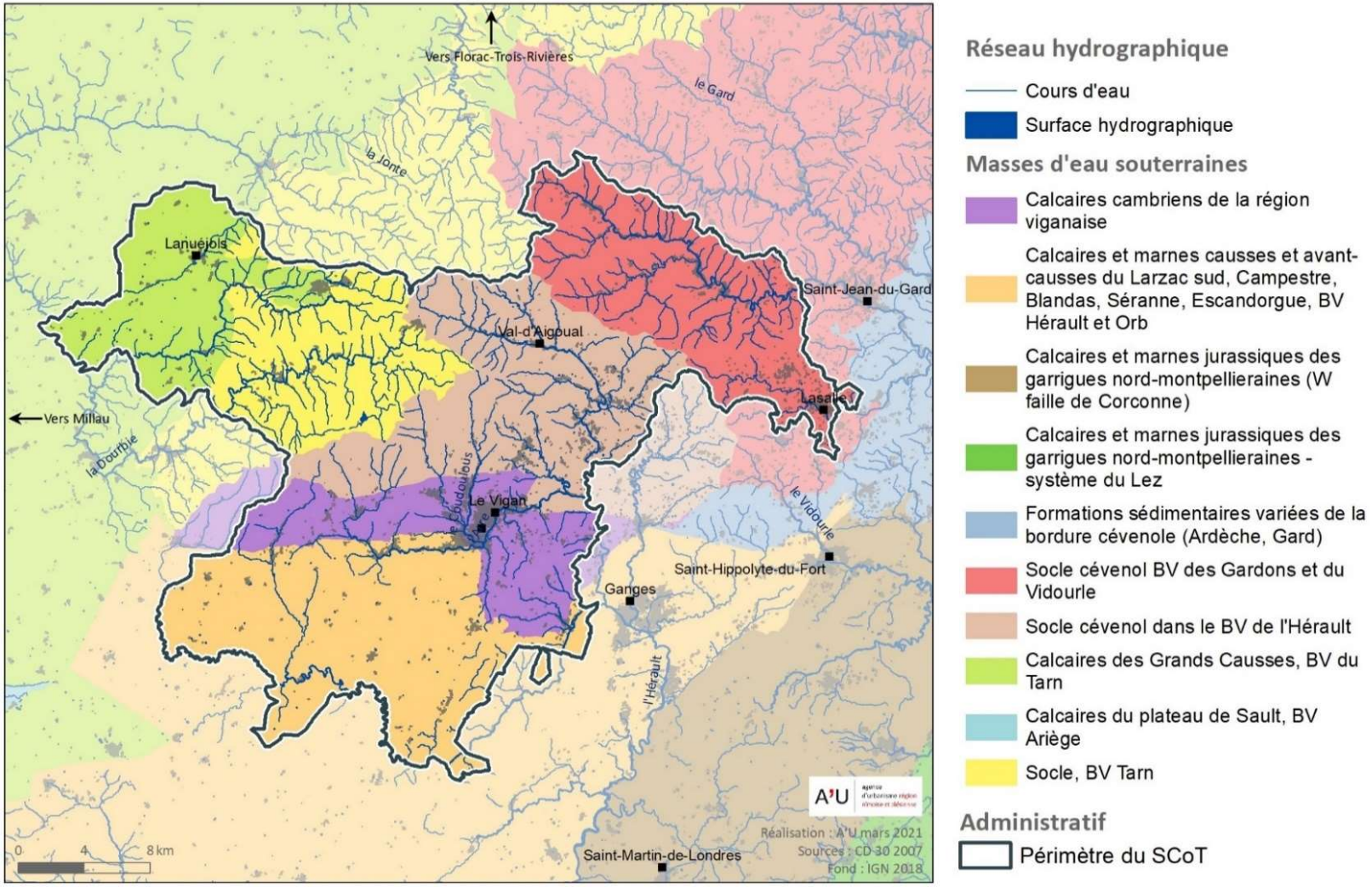

Territoires préservés

Une ressource en eau sous tension

- ✓ Une tension sur la ressource en eau **au nord du SCoT**
- ✓ 5 stations d'épuration non conformes
- ✓ Aucun captage prioritaire

Stations d'épuration

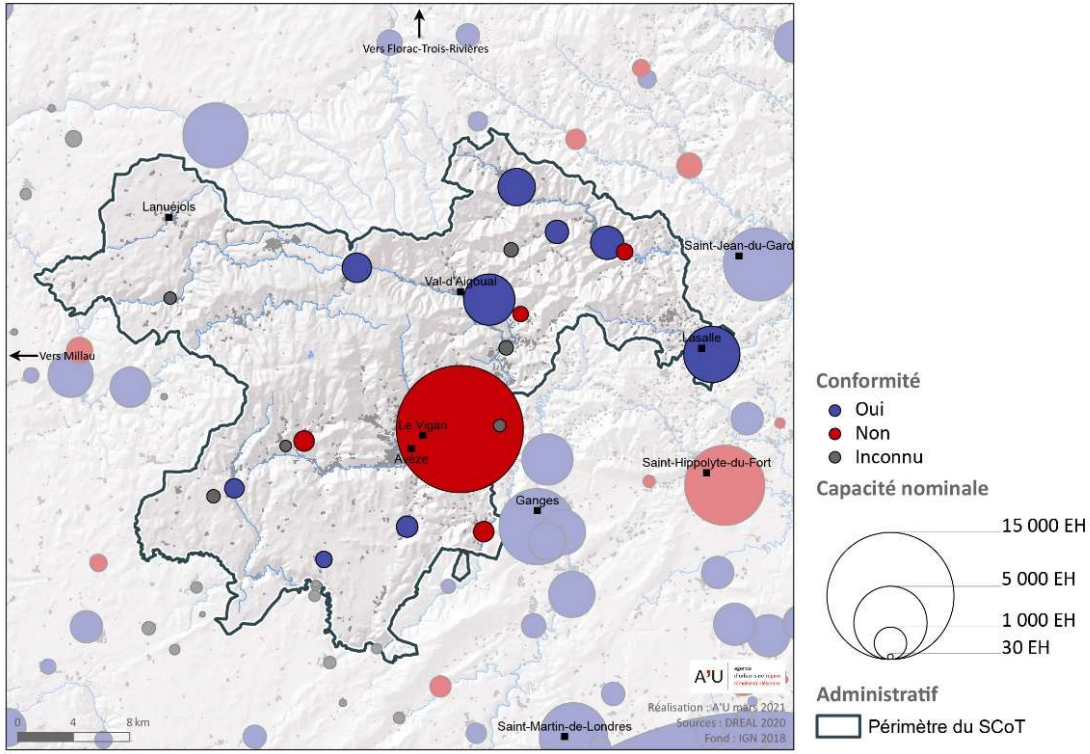

Zones de répartition des eaux

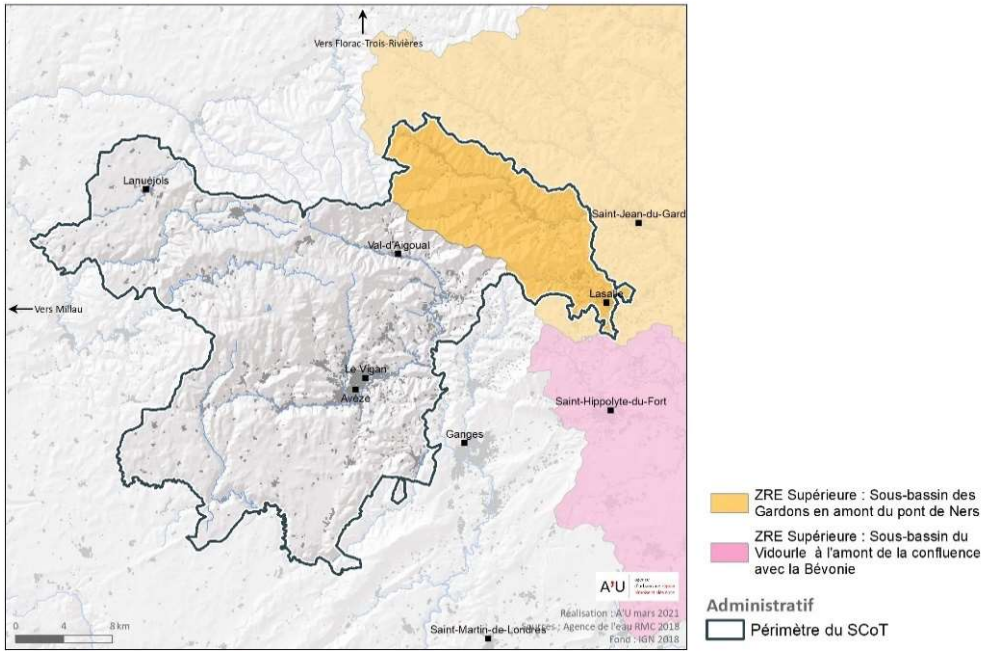

Captages

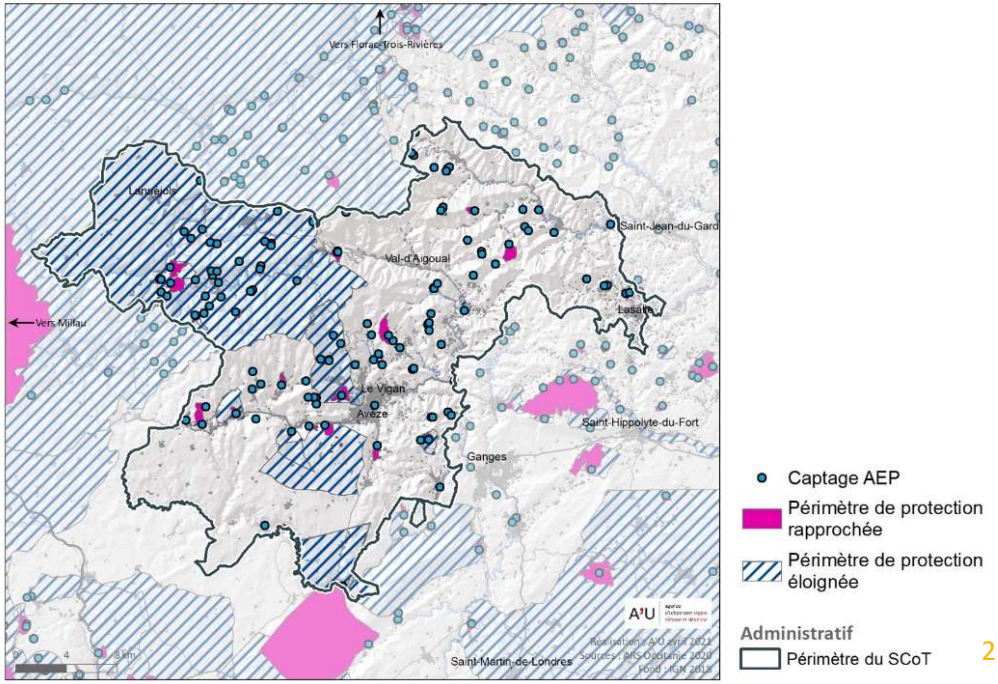

Territoires préservés

Un territoire exposé aux risques, une vulnérabilité qui va augmenter sous l'effet du changement climatique

Population en zone inondable

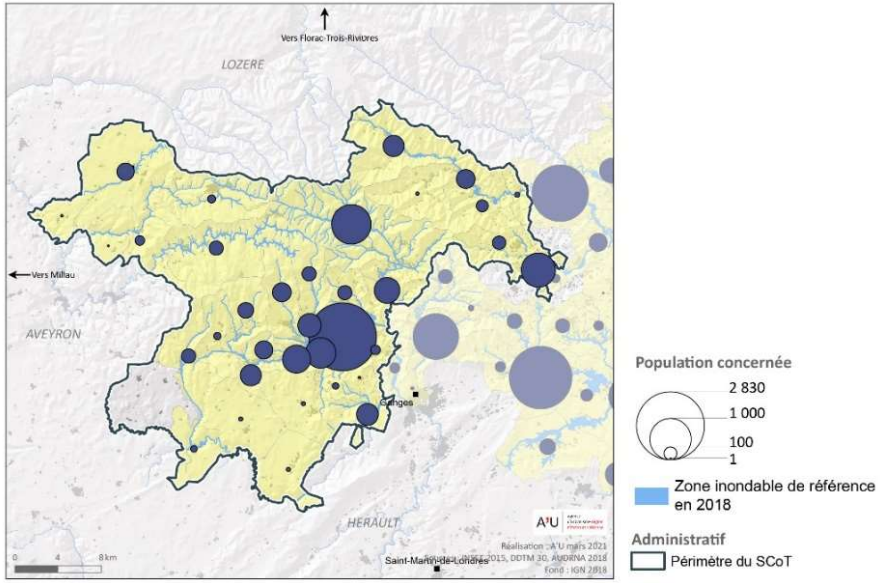

Exposition au risque retrait-gonflement d'argiles

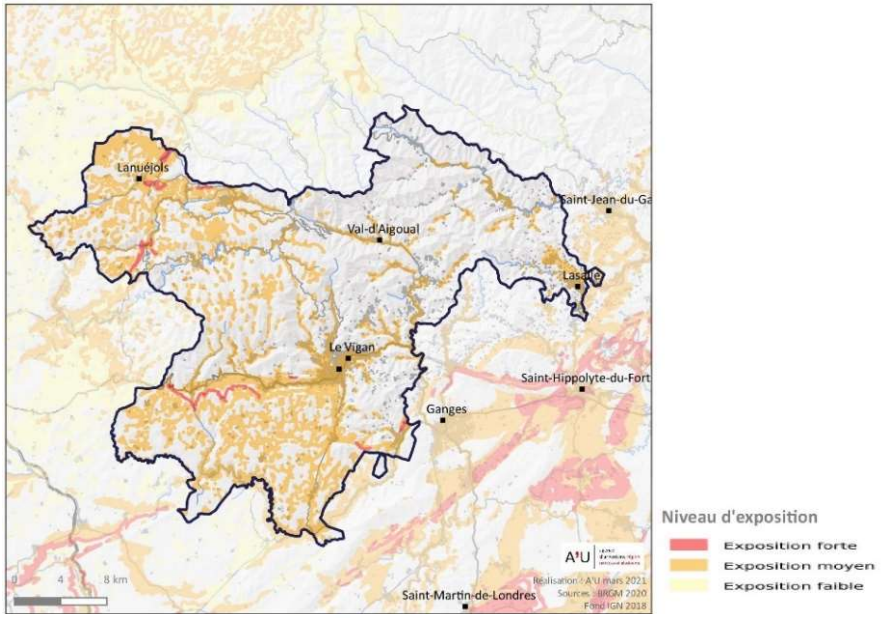

Aléa feux de forêt dans le Gard

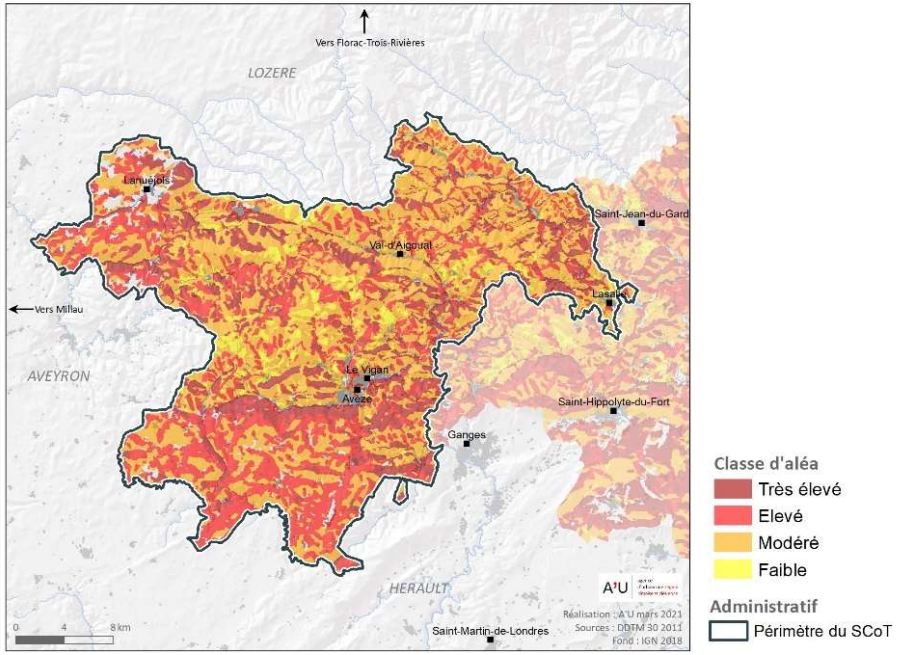

Mouvements de terrain depuis 1981

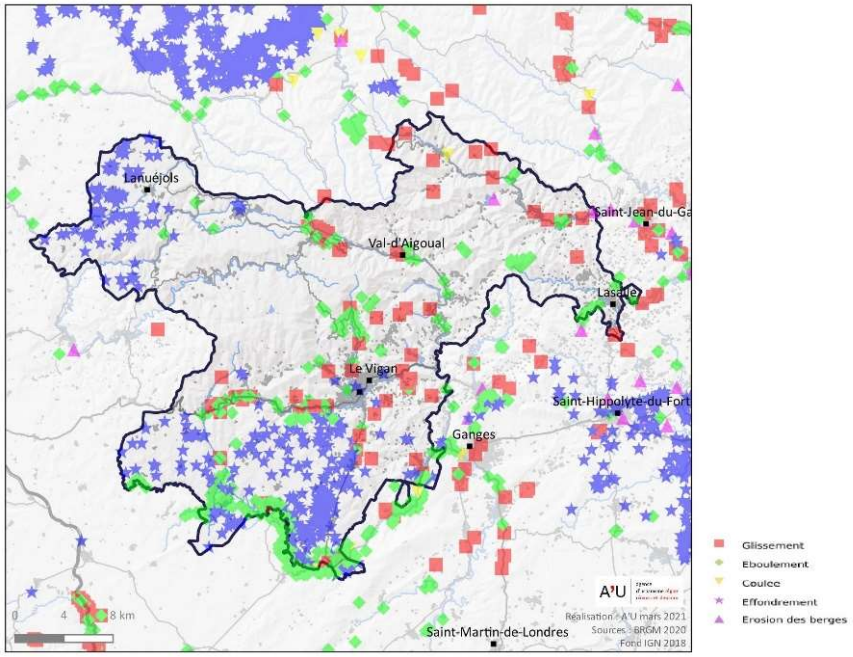

Territoires préservés

Un patrimoine naturel et bâti valorisé

- ✓ Parc National des Cévennes
- ✓ Bien UNESCO pastoralisme
- ✓ Réserve étoilée
- ✓ 6 sites classés et 10 sites inscrits
- ✓ 1 Opération Grand Site de France

UNESCO

CIEL ÉTOILÉ du Parc national des Cévennes – Label international Rice

GRAND SITE DE FRANCE

Parc National des Cévennes

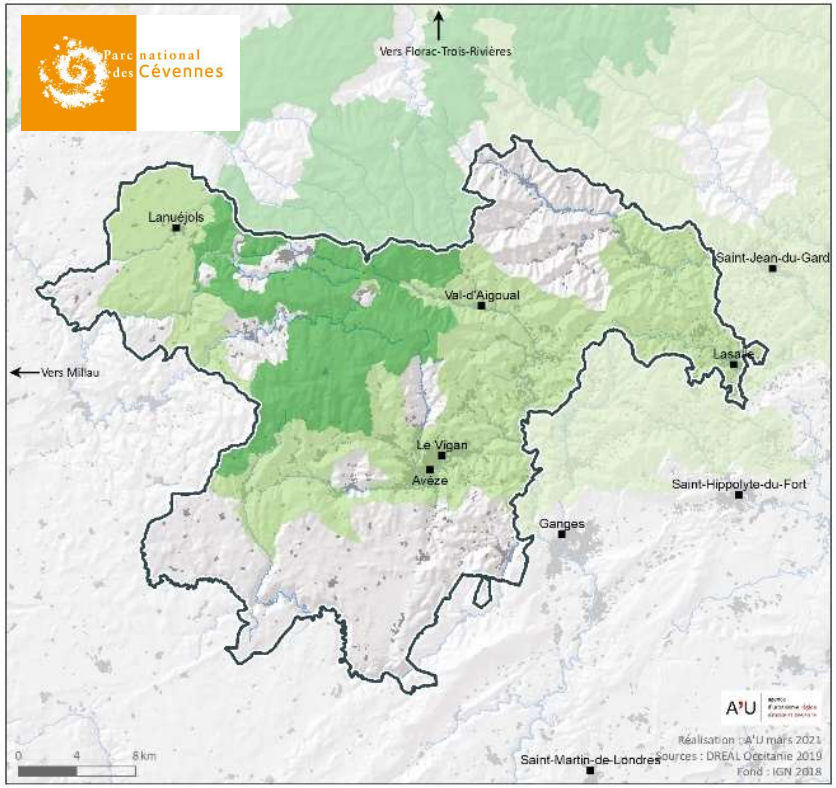

Coeur de Parc
Aire d'adhésion

Administratif
Périmètre du SCoT

Le patrimoine

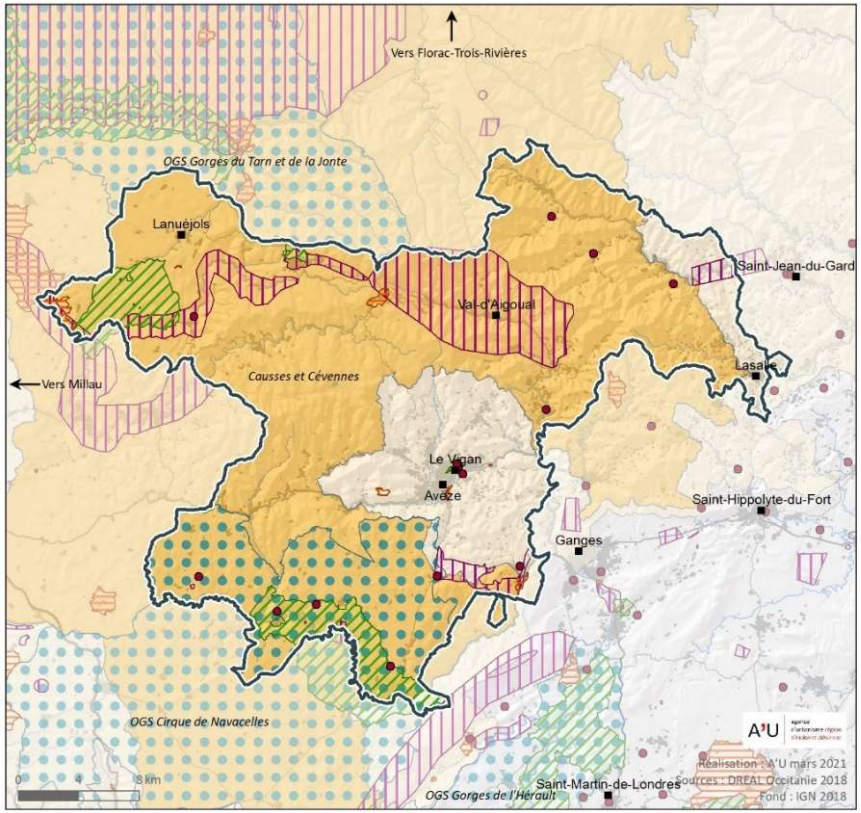

- Monuments Historiques (Gard)
- Biens UNESCO
- Zones tampons UNESCO
- Sites classés
- Sites inscrits
- Opération Grand Site de France
- Inventaire du Patrimoine Géologique

Administratif
Périmètre du SCoT

Réserves de biosphère

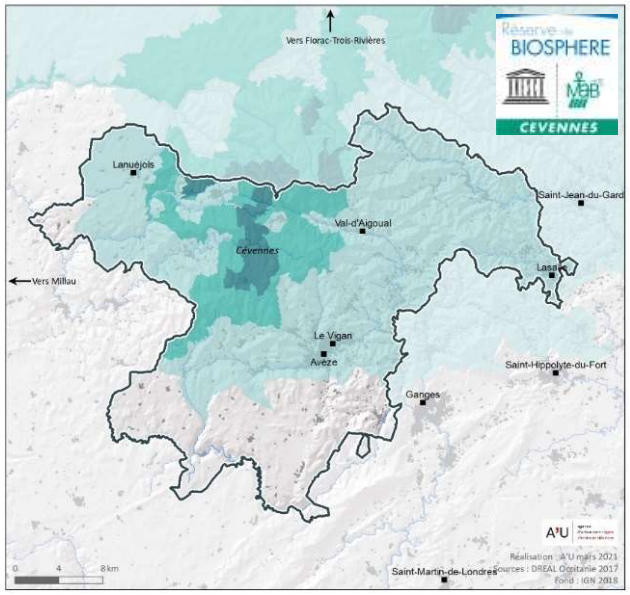

Réserve de biosphère
- Zone centrale
- Zone tampon
- Zone de transition

Administratif
Périmètre du SCoT

Territoires préservés

Un territoire réservoir de biodiversité

Schéma Régional de Cohérence Ecologique

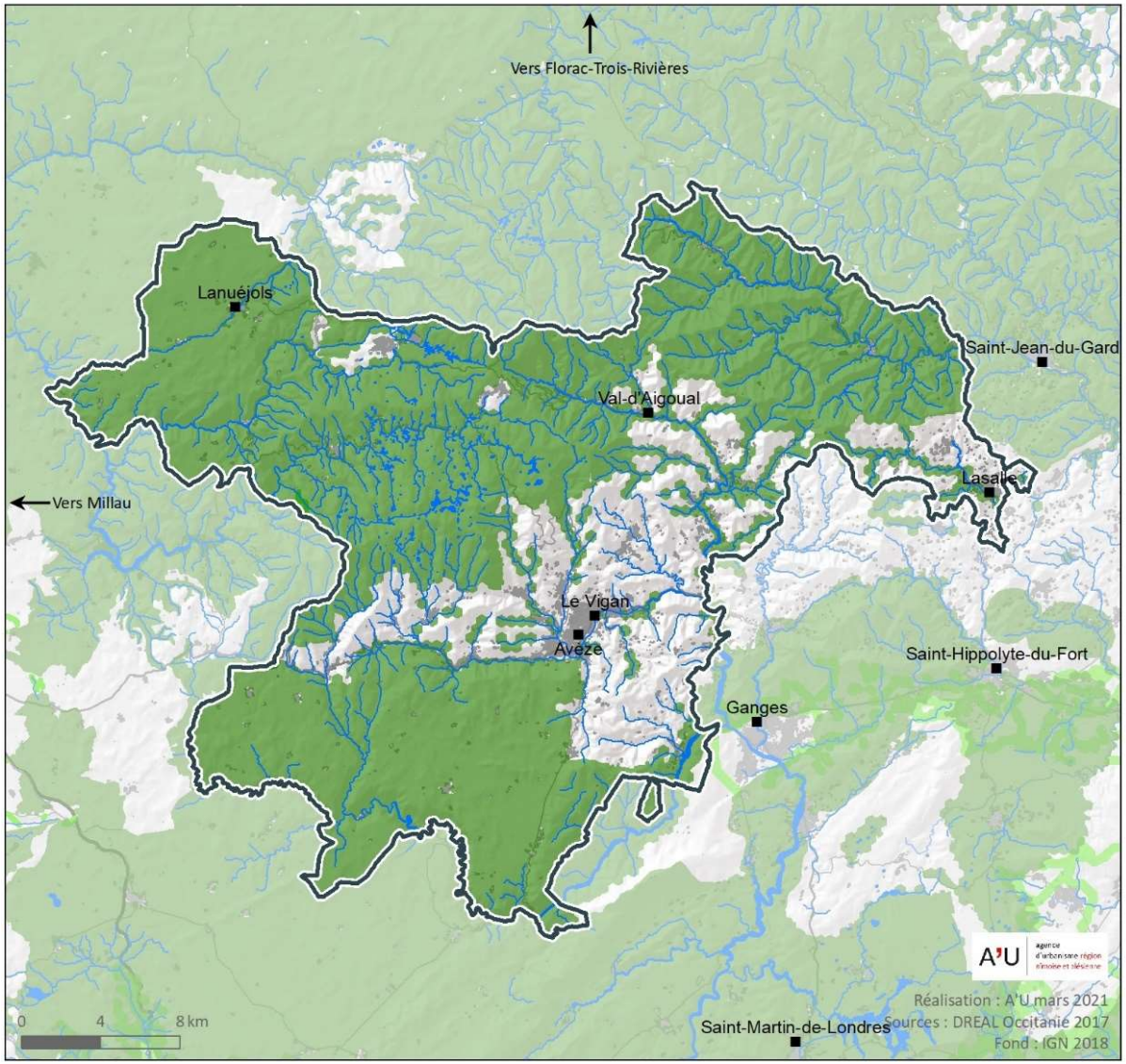

- ✓ 75 % de la superficie totale est couverte par des réservoirs de biodiversité : espaces de Causses, de gorges, de vallées, de massif
- ✓ Une trame bleue constituée de ruisseaux et de zones humides

Trame Verte et Bleue (SRCE)

- Cours d'eau et zones humides
- Réservoirs de biodiversité
- Corridors écologiques

Administratif

- Périmètre du SCoT

TEMPS 1 : THERMO SCoT

AXE 1 : TERRITOIRES PRESERVES

Synthèse des enjeux

1- La préservation de la ressource en eau
2- L'agropastoralisme
3- La transition énergétique et écologique*
4- La préservation des paysages et du patrimoine
5- La préservation des terres agricoles et de l'agriculture paysanne
6- L'adaptation aux changements climatiques

TEMPS 1 : THERMO SCoT

AXE 1 : TERRITOIRES PRESERVES

15 minutes

1) A l'aide de gommettes et pour chaque enjeu, positionner sur le thermo SCot pour l'axe 1 « Territoires préservés » le degré d'enjeu observé sur votre secteur :

EX : l'enjeu 4 : La préservation des paysages et du patrimoine est-il pour vous :

- ***Très faible?***
- ***Faible?***
- ***Modéré?***
- ***Important?***
- ***Très important?***

2) Préciser les enjeux en fonction des spécificités du secteur (si justifié)

Quelle déclinaison plus précise au sein du secteur?

EX : cela se matérialise par une silhouette villageoise, une entrée de ville, un cône de vue à préserver/valoriser …

Même exercice pour les enjeux 2, 3, 4, 5, 6 de l'AXE 1

TEMPS 1 : THERMO SCoT

10 minutes

AXE 1 : TERRITOIRES PRESERVES

⇒ **Restitution** de l'ensemble des tables

⇒ Un **rapporteur** par table

TERRITOIRES HABITES

TEMPS 1 : THERMO SCOT

30 minutes

AXE 2 : TERRITOIRES HABITES

- Rappel des éléments de diagnostic (5-7 minutes)
- Travail en groupe (15 minutes)
- Restitution (10 minutes)

Territoires habités

Une léger déclin démographique

- ✓ **15 500 habitants** en 2017
- ✓ **- 253 habitants** en 2012 et 2017
- ✓ - 0,32% de taux de variation annuel entre 2012 et 2017 dont :
  - ✓ Solde naturel = - 0,61%
  - ✓ Solde migratoire = 0,28%

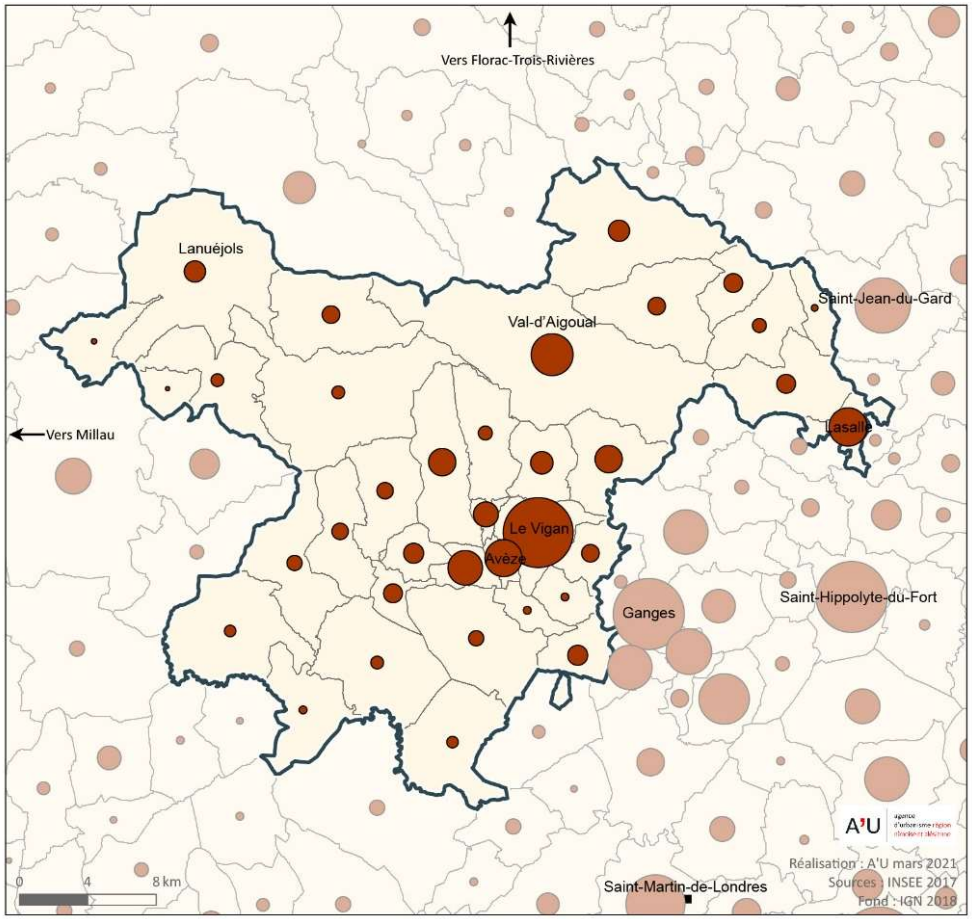

Taux d'évolution de la population entre 2011 et 2016

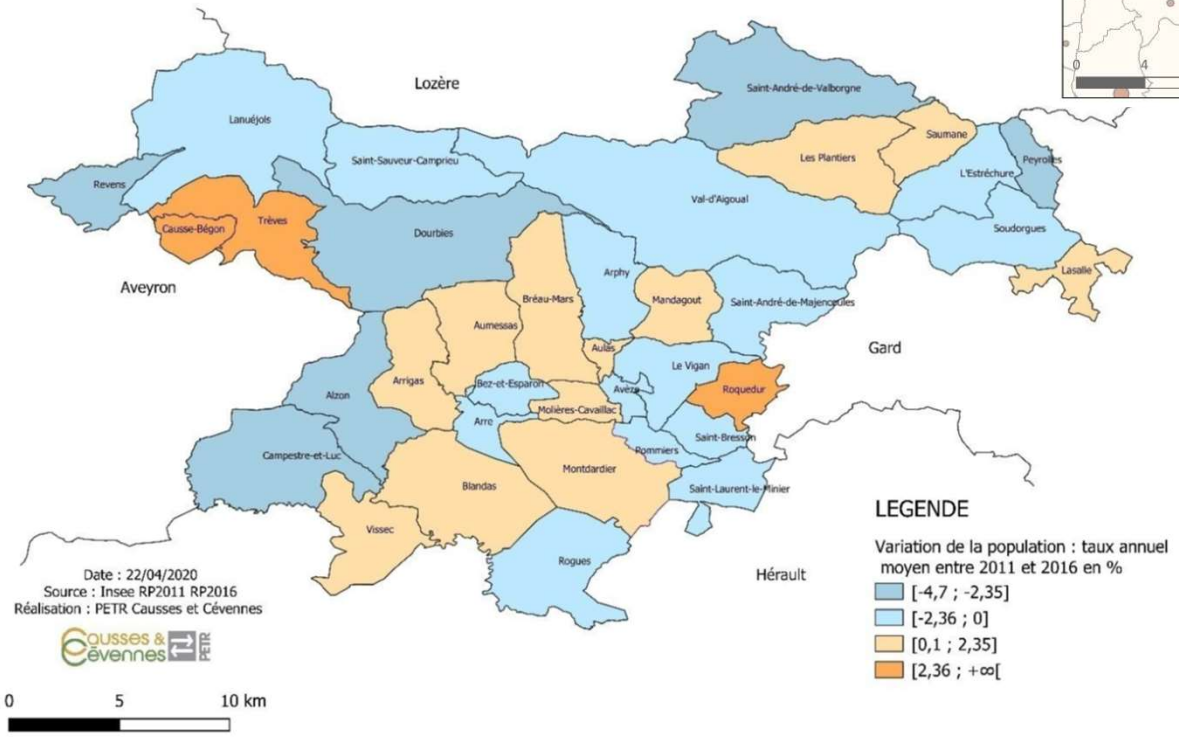

- ✓ 60 % des communes avec des taux négatifs
- ✓ Un indice de vieillissement important : pour 100 personnes âgées de moins de 20 ans, 158 personnes âgées de 65 ans et +

Territoires habités

Un départ des familles avec enfants

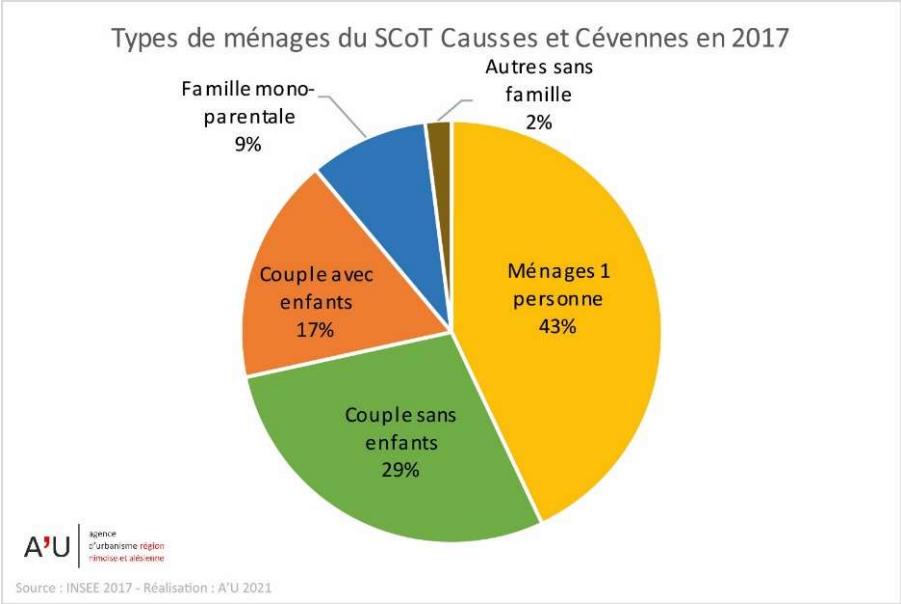

✓ Une forte représentation des ménages d'une personne

Migrations résidentielles en 2017 :

✓ Profil des arrivants
- 55-64 ans
- Propriétaires
- Chômeurs

✓ Profil des partants
- Couples avec enfants
- Locataires
- Moins de 25 ans et 40-54 ans

Mais des tendances en évolution

Territoires habités

Logements

- ✓ La moitié du parc de logement achevée avant 1946
- ✓ 15 200 logements en 2017
- ✓ + 114 logements par an en 2012 et 2017
- ✓ 40% de résidences secondaires
- ✓ 8,7% de logements vacants
- ✓ 10,2% de logements conventionnés (sociaux et privés)

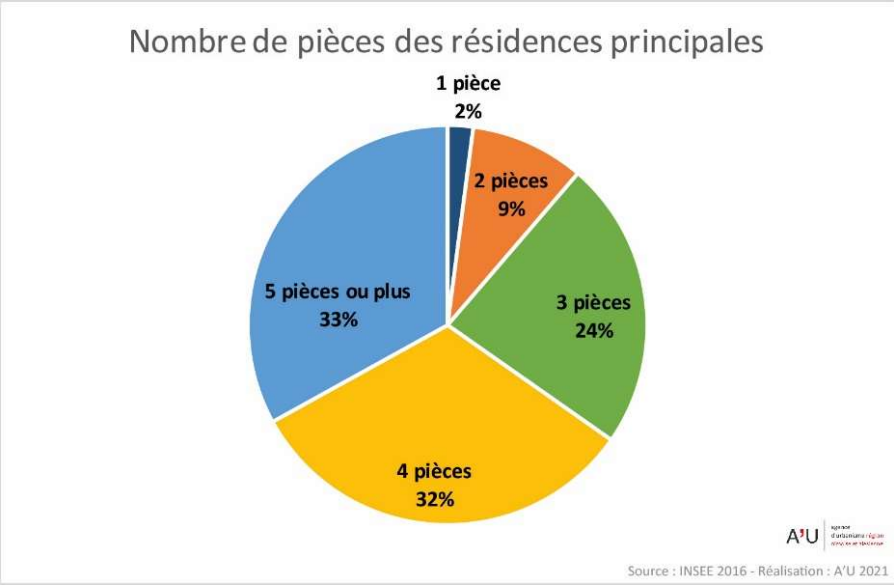

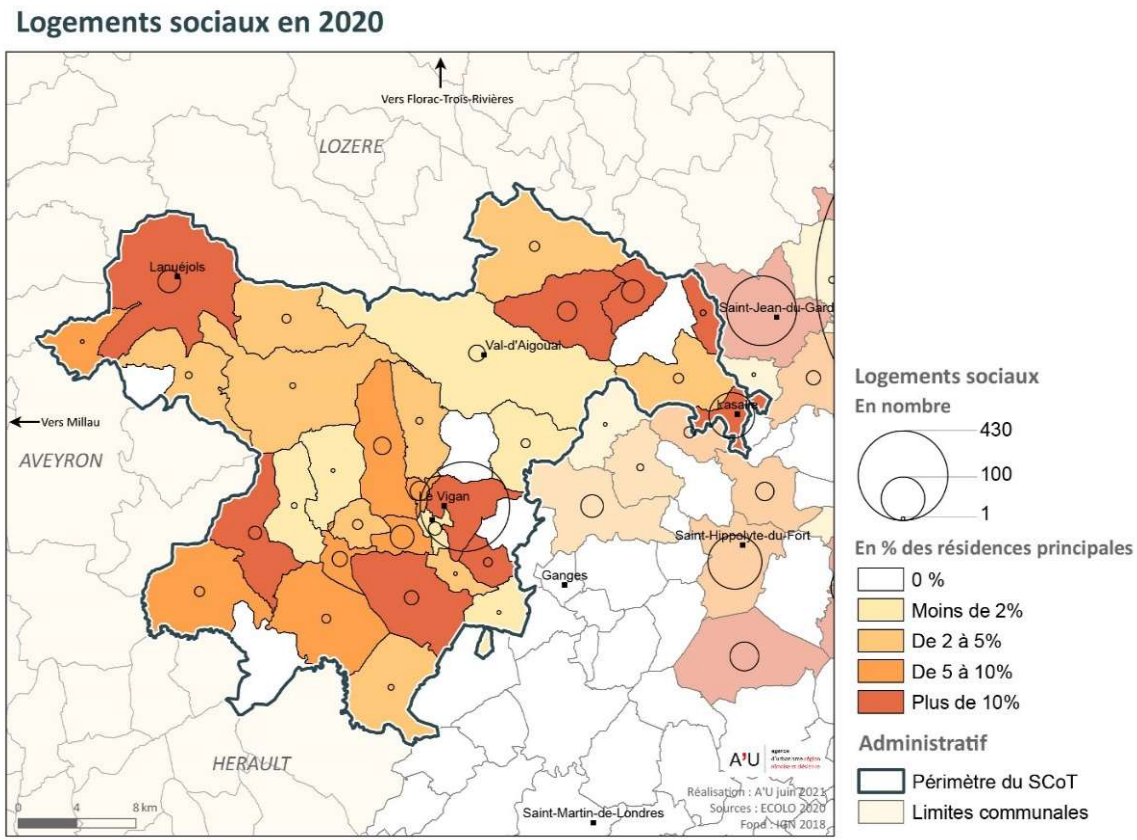

- Un parc ancien
- Une part importante de résidences secondaires
- Une vacance en augmentation

Territoires habités

Formes urbaines

- ✓ Bâti des villages caractérisé par le schiste et la lauze

- ✓ Villages aux hameaux multiples

- ✓ Villages-rues

- ✓ Bourg-centre du Vigan

- ✓ Bâti individuel dominant

Territoires habités

Dynamiques de construction

- ✓ 44 logements construits par an en moyenne dont :
  - 85 % en individuel pur
  - 5% en collectif
- ✓ 2,8 logements commencés par an pour 1000 habitants
- ✓ Réhabilitation du bâti ancien

Types de logements commencés entre 2009 et 2018

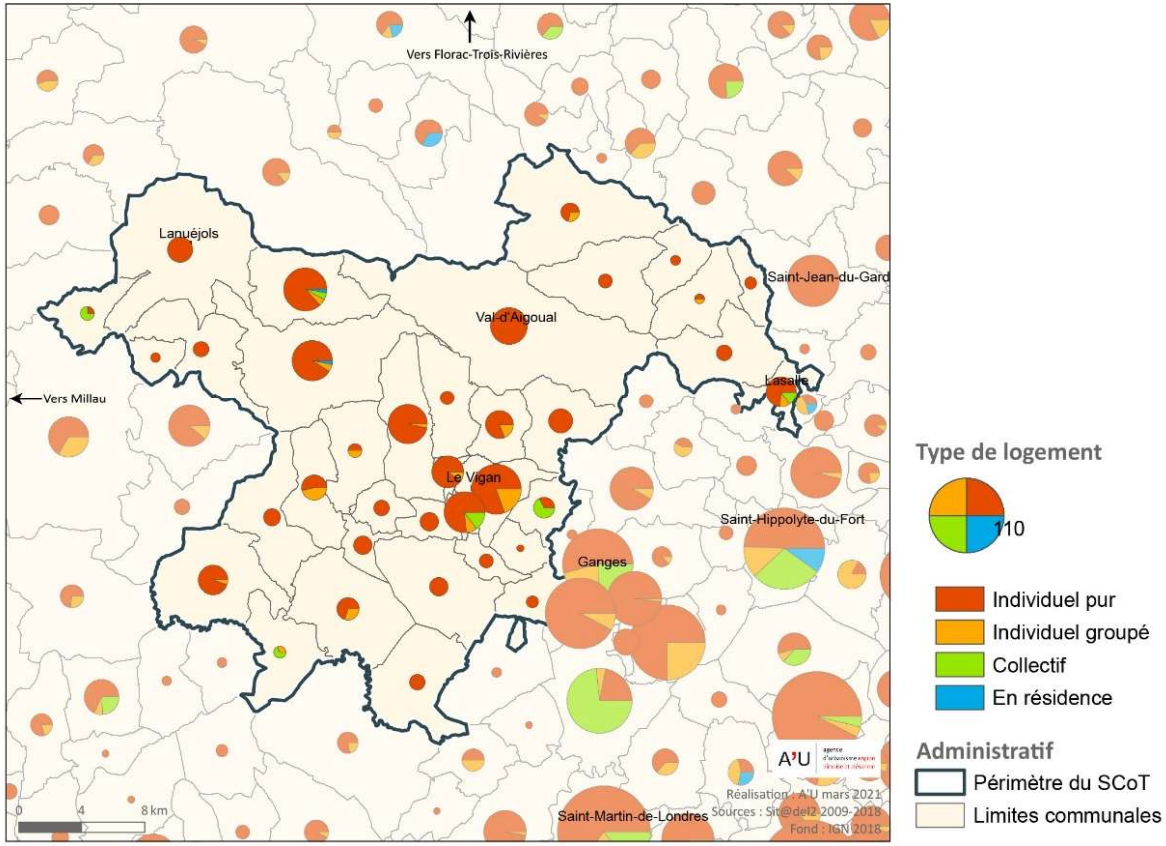

- ✓ Une prédominance d'habitat individuel
- ✓ Une faible dynamique de construction

Territoires habités

Consommation des espaces: des espaces principalement artificialisés pour de l'habitat

- ✓ Qualification et suivi de l'évolution de l'occupation des sols avec les Fichiers Fonciers

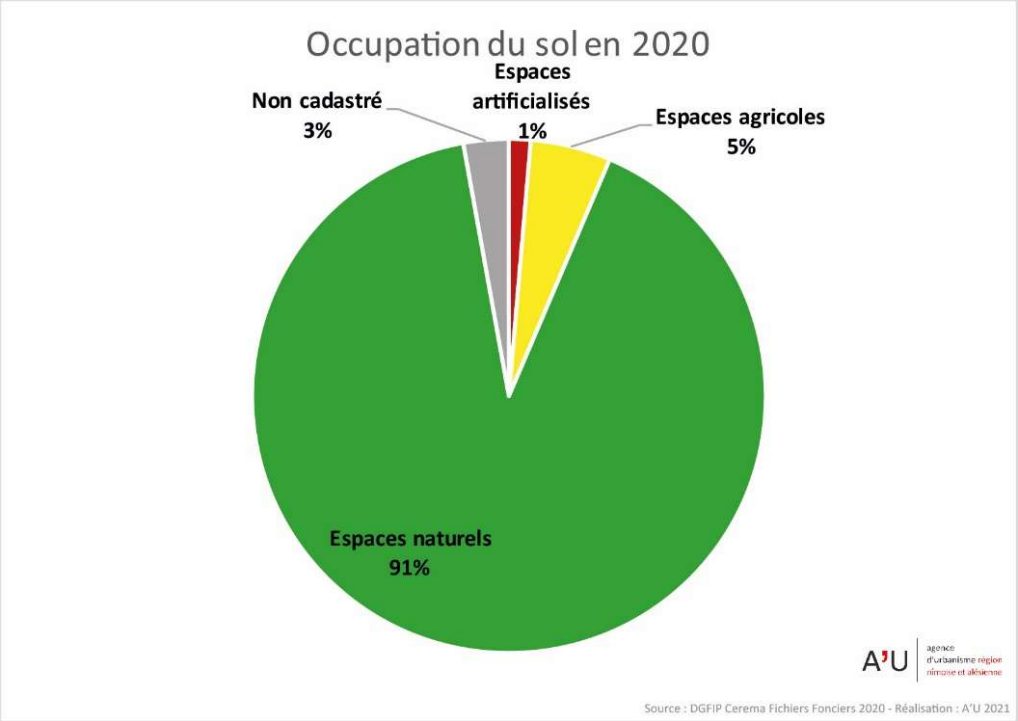

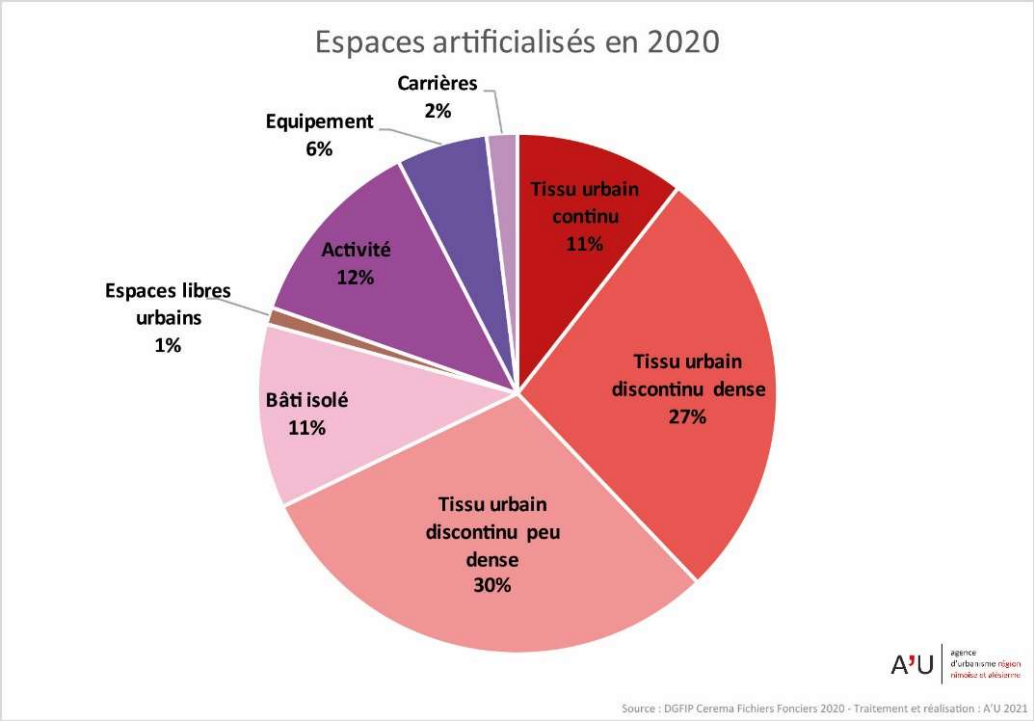

- ✓ 80% des espaces artificialisés pour de l'habitat en 2020

Territoires habités

Consommation d'espace

✓ Evolution des espaces artificialisés entre 2009 et 2020

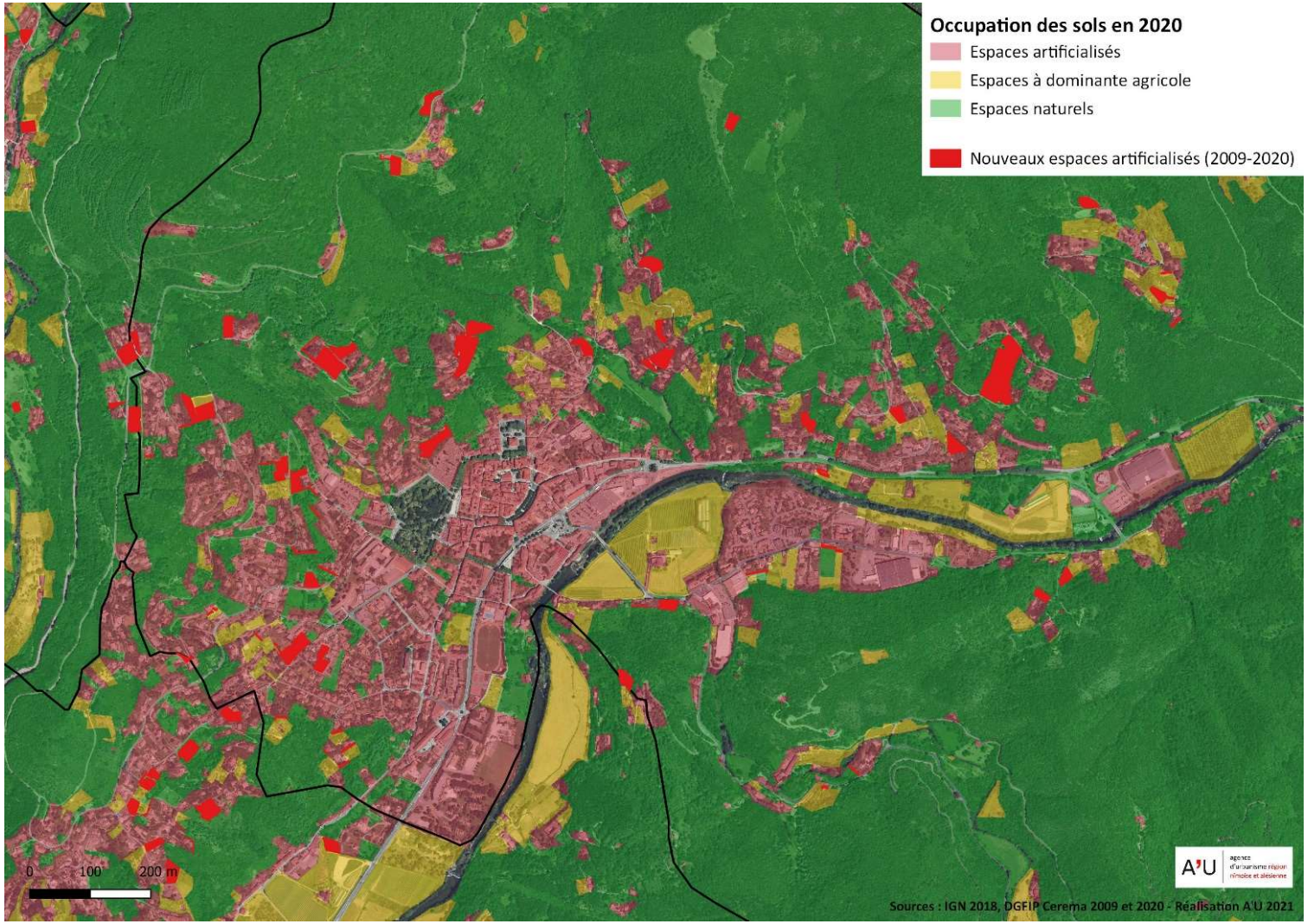

Territoires habités

Consommation d'espace : **8,5 ha** artificialisés chaque année entre 2009 et 2020

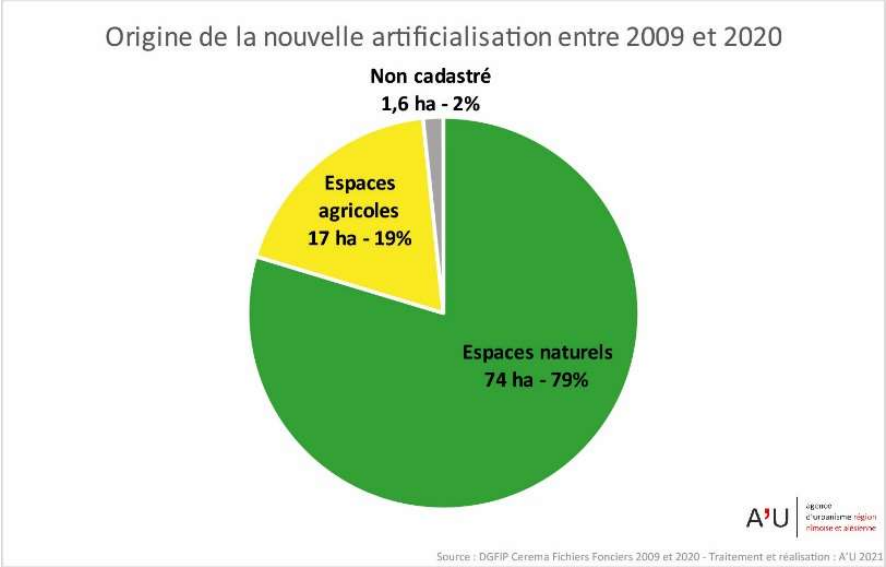

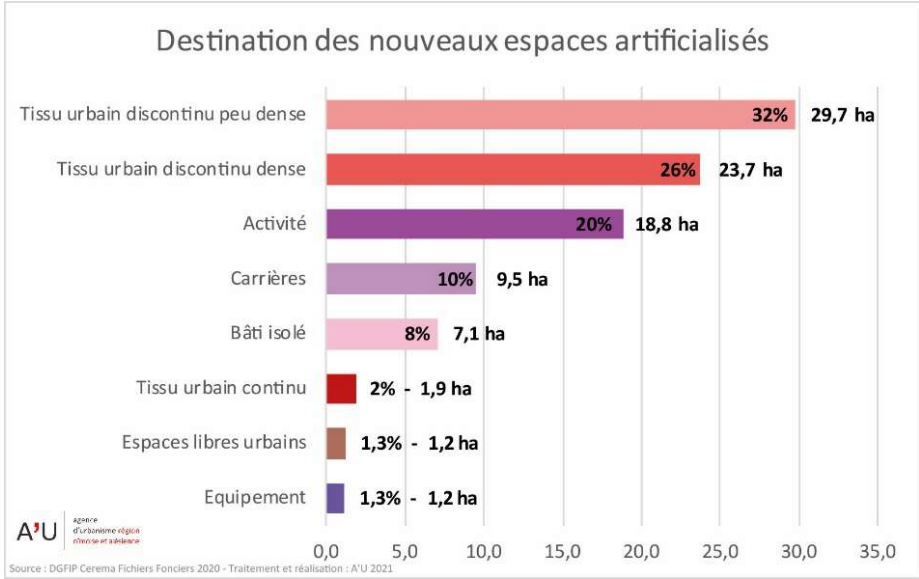

Secteur Ouest

1,8 ha artificialisés chaque année

6 % de la population du SCOT
21 % des espaces artificialisés sur 2009-2020

Secteur Centre

6,2 ha artificialisés chaque année

78 % de la population du SCOT
73% des espaces artificialisés sur 2009-2020

Secteur Est

0,5 ha artificialisés chaque année

16 % de la population du SCOT
6% des espaces artificialisés sur 2009-2020

TEMPS 1 : THERMO SCoT

AXE 2 : TERRITOIRES HABITES

Synthèse des enjeux

1- L'accueil des nouveaux habitants et le « vivre ensemble »
2- L'ambition démographique du SCoT
3- Habitat et transition écologique
4- La qualité urbaine des villages
5- La préservation et la réhabilitation du patrimoine bâti
6- De nouvelles formes d'habitat (habitat participatif, habitat inclusif…)
7- La maîtrise du foncier

TEMPS 1 : THERMO SCoT

AXE 2 : Territoires habités

15 minutes

1) A l'aide de gommettes et pour chaque enjeu, positionner sur le thermo SCoT pour l'axe 2 « Territoires habités » le degré d'enjeu observé sur votre secteur :

EX : l'enjeu 4 : La qualité urbaine des villages est-il pour vous :

- ***Très faible?***
- ***Faible?***
- ***Modéré?***
- ***Important?***
- ***Très important?***

2) Préciser les enjeux en fonction des spécificités du secteur (si justifié)

Quelle déclinaison plus précise au sein du secteur?

EX : sur le secteur XXX, on remarque que certains villages ont conservé une qualité de bâti, cela se matérialise par du bâti à préserver, à valoriser…

Même exercice pour les enjeux 2, 3, 4, 5, 6, 7 de l'AXE 2

TEMPS 1 : THERMO SCoT

10 minutes

AXE 2 : TERRITOIRES HABITES

⇒ **Restitution** de l'ensemble des tables

⇒ Un **rapporteur** par table

TERRITOIRES SOLIDAIRES

TEMPS 1 : THERMO SCOT

30 minutes

AXE 3 : TERRITOIRES SOLIDAIRES

- Rappel des éléments de diagnostic (5-7 minutes)
- Travail en groupe (15 minutes)
- Restitution (10 minutes)

Territoires solidaires

Flux domiciles-travail

- ✓ Un territoire qui échange en priorité avec la CC des Cévennes Gangeoises et Suménoises

- ✓ Les principaux flux internes autour de :
  - Le Vigan
  - Avèze
  - Molières-et-Cavaillac

Flux domicile-travail : 1250 sortants et 920 entrants

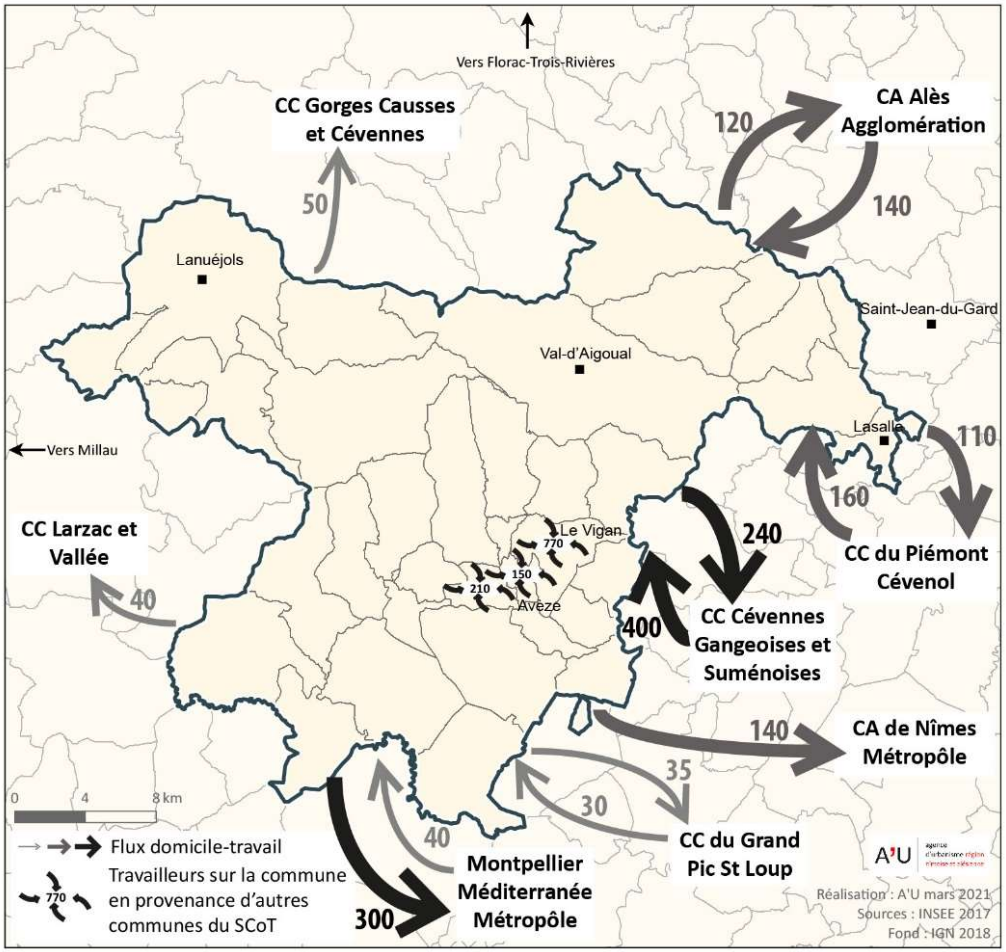

76% des actifs occupés travaillent au sein du SCoT en 2017

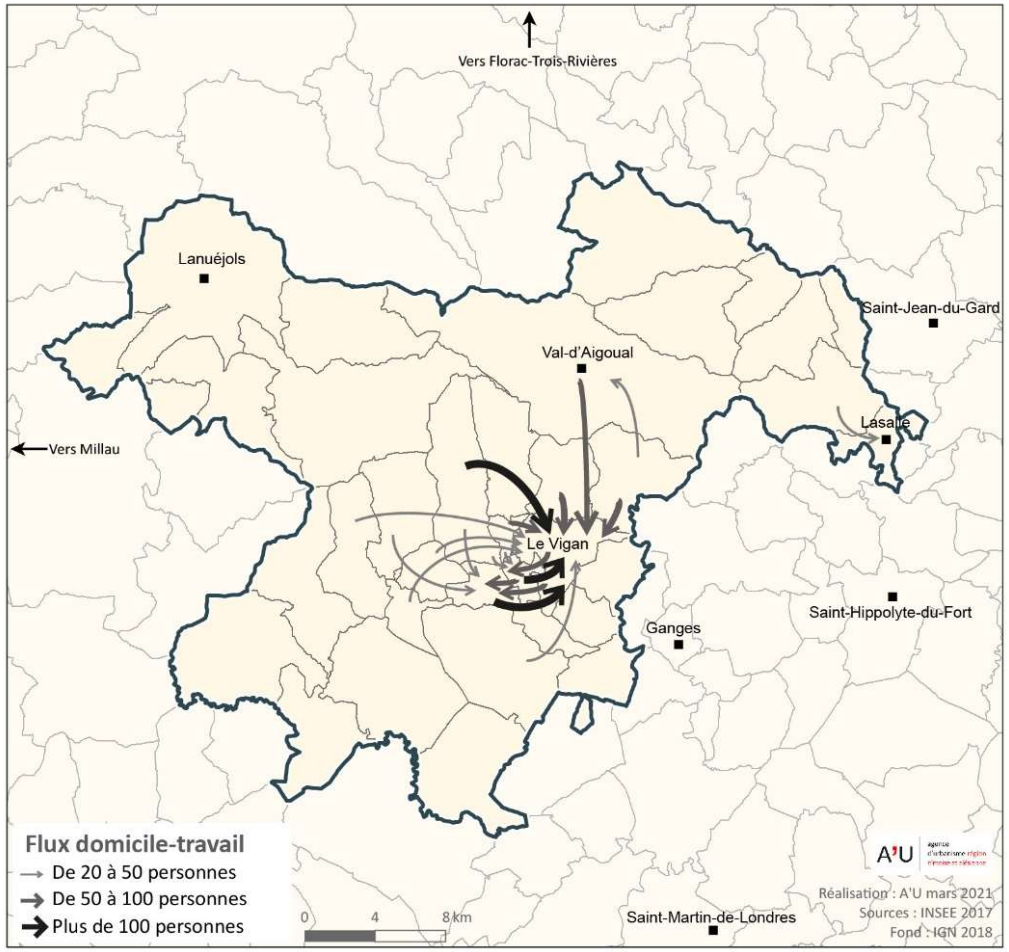

Territoires solidaires

La desserte du territoire

- ✓ 30 communes desservies par au moins 1 arrêt de transport en commun
- ✓ D'autres services de mobilité et des projets en cours ?

Point de covoiturage - Aulas

Transports en commun et cyclables

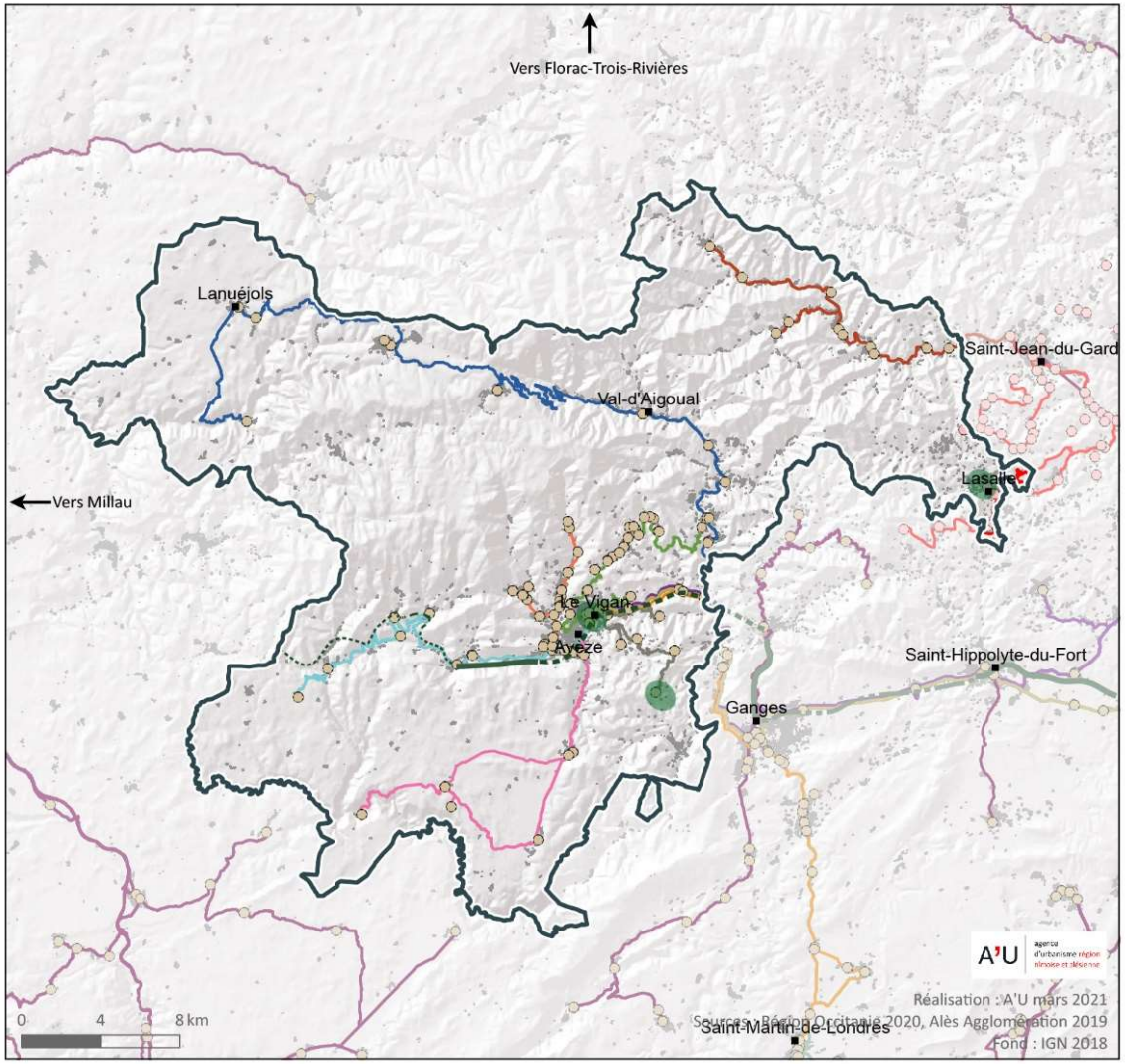

Lignes de bus

Région (Lio)

- 101 Campestre-et-Luc - Le Vigan
- 104 Le Vigan - Arphy
- 105 Vissec - Le Vigan
- 106 St-André-de-Majencoules - Le Vigan
- 107 Le Vigan - St-Bresson
- 108 Le Vigan - Trèves
- 109 St-Jean-du-Gard - L'Estréchure
- 140 Le Vigan - Nîmes
- 142 Le Vigan - Alès
- 608 Montpellier - Ganges - Le Vigan
- Autres lignes Lio
- Arrêts Lio

Alès Agglomération (NTecC)

- Lignes NTecC
- Arêts NTecC

Aménagements cyclables

- Voie verte existante
- Voie verte en travaux
- Voie verte à l'étude
- Itinéraire d'intention cyclable
- Zones 30 et zones de rencontre

Administratif

- Périmètre du SCoT
- Espaces artificialisés

Territoires solidaires

Pôles générateurs de déplacements

- ✓ Une concentration importante sur Le Vigan
- ✓ Dans une moindre mesure sur Lasalle, Lanuéjols et Val-d'Aigoual
- ✓ 12 communes sans pôles générateurs de déplacements

Générateurs de mobilité

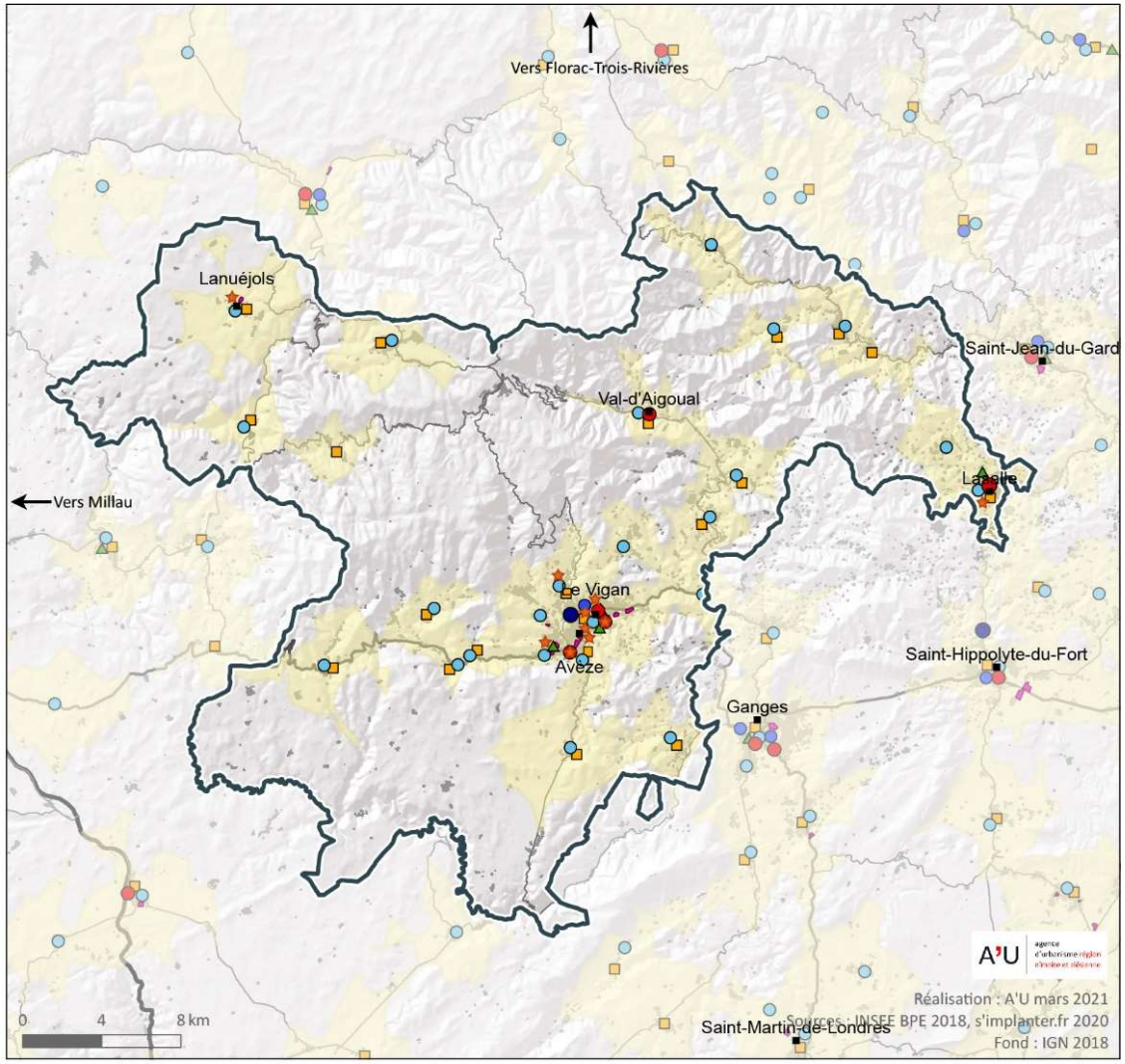

Principales zones d'emploi

- Principaux employeurs
- Zones d'activités
- Supermarchés/Supérettes

Principaux équipements

- Bureau de poste
- Ecole maternelle/élémentaire
- Collège
- Lycée
- Etablissements et centres de santé
- Zone située à moins de 15 min en vélo d'un générateur de mobilité

Administratif

- Périmètre du SCoT
- Espaces artificialisés

Territoires solidaires

Equipements et services

✓ 13 « pôles de proximité » et 1 « pôle supérieur »

2 niveaux d'équipements/services

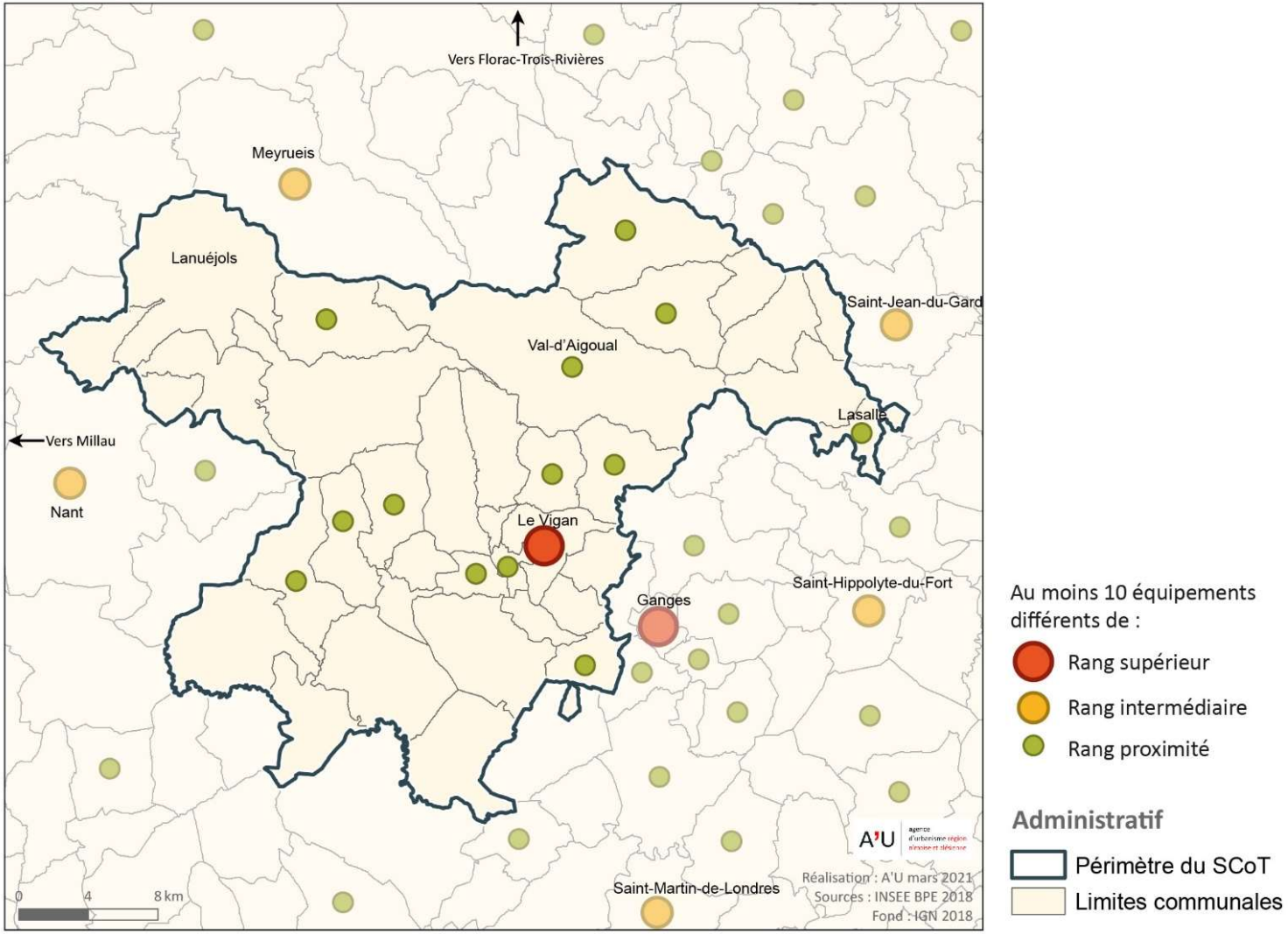

Territoires solidaires

Services sanitaires et sociaux

- ✓ Spécialisation du territoire dans le domaine sanitaire et social
- ✓ Un ratio de 103 places en EHPAD pour 1 000 personnes de plus de 75 ans
- ✓ 2 maisons en partage (Lanuéjols et Trèves)
- ✓ 4 structures d'accueil collectif pour la petite enfance
- ✓ Taux de couverture 1,9 places d'accueil en crèche

Santé

- ✓ Un accès au soins inégalement réparti
- ✓ 86% des communes ne disposent d'aucun médecin généraliste
- ✓ 64% des communes sont à plus de 30 min d'un service d'urgence
- ✓ Un centre hospitalier au Vigan (sans service d'urgence)

Répartition des services de santé de proximité en 2018

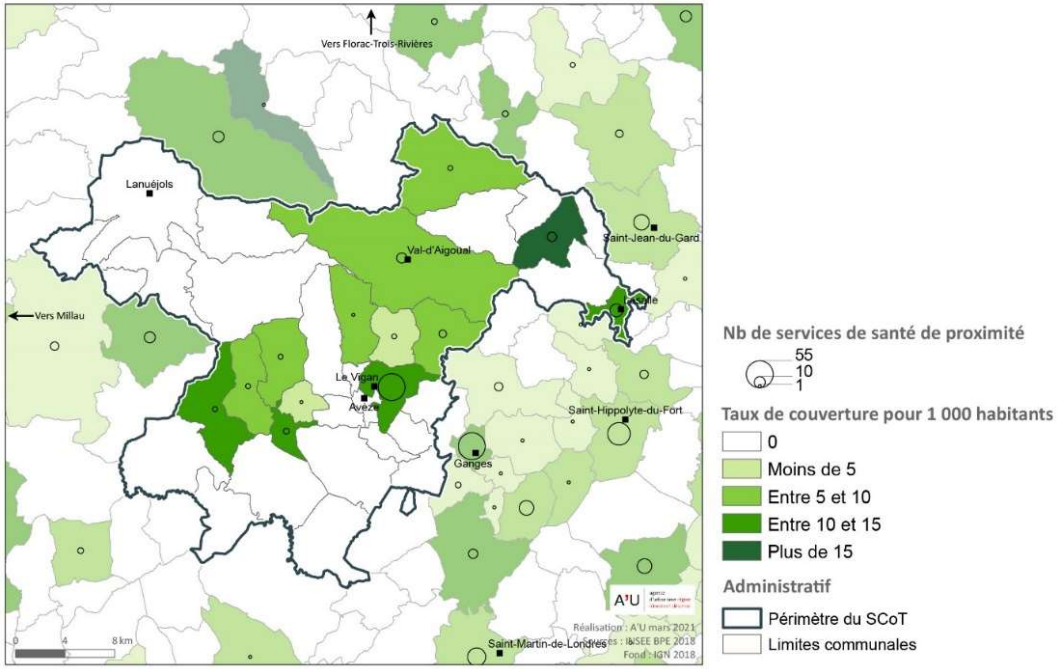

Territoires solidaires

Commerces de proximité

- ✓ La totalité du panel de commerces de proximité représentée sur Le Vigan
- ✓ Un bon niveau sur Val-d'Aigoual
- ✓ 44% des communes sans commerces de proximité

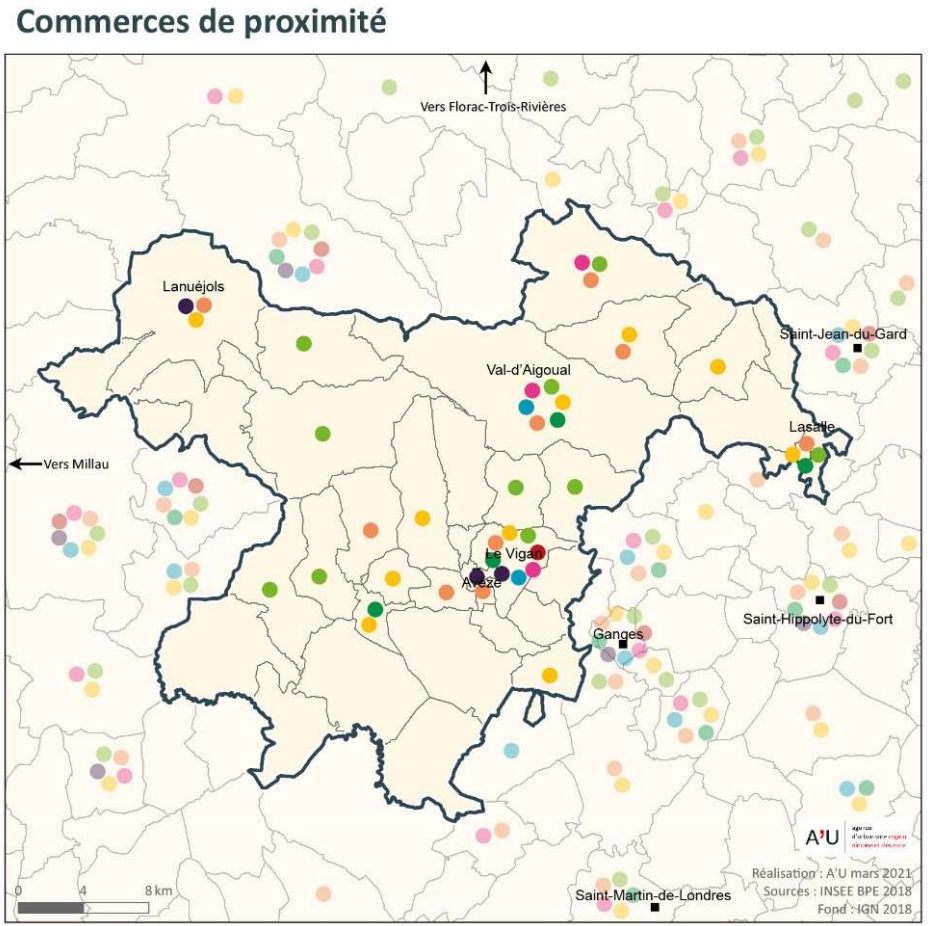

- ✓ 1 seule polarité commerciale intermédiaire au Vigan
- ✓ Temps moyen de 20 min

Territoires solidaires

39 000 m² de surfaces commerciales

Surfaces commerciales en 2018

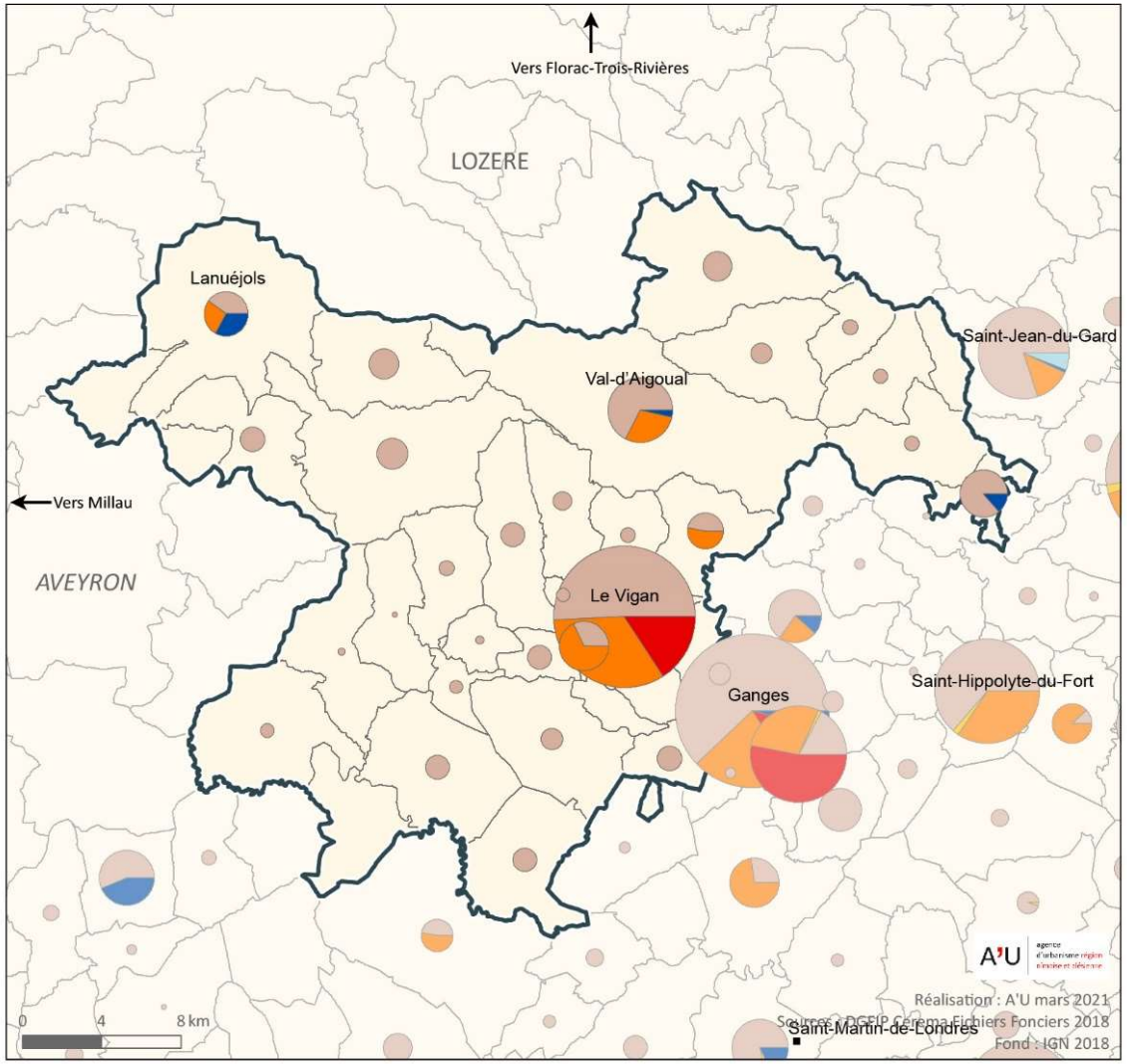

- ✓ Des surfaces commerciales concentrées sur Le Vigan
- ✓ Seules 17% des communes disposent d'un autre type de magasins que ceux sur rue < 400m²

Surfaces commerciales

- 22 000 m²
- 10 000 m²
- 4 000 m²
- 20 m²

Types de commerces

- Magasins sur rue (<400m²)
- Magasins appartenant à un ensemble commercial (<400m²)
- Magasins de grande surface (entre 400 et 2 499 m²)
- Magasins de très grandes surfaces (>= 2 500 m²)
- Stations services, de lavage et assimilables
- Magasins des Halles

Administratif

- Périmètre du SCoT
- Limites communales

Territoires solidaires

Equipement numérique : un territoire peu couvert

Part de la surface couverte en 4G par a minima deux opérateurs, 2019 (%) - Source : ARCEP - données en date de juillet 2017 et janvier 2019

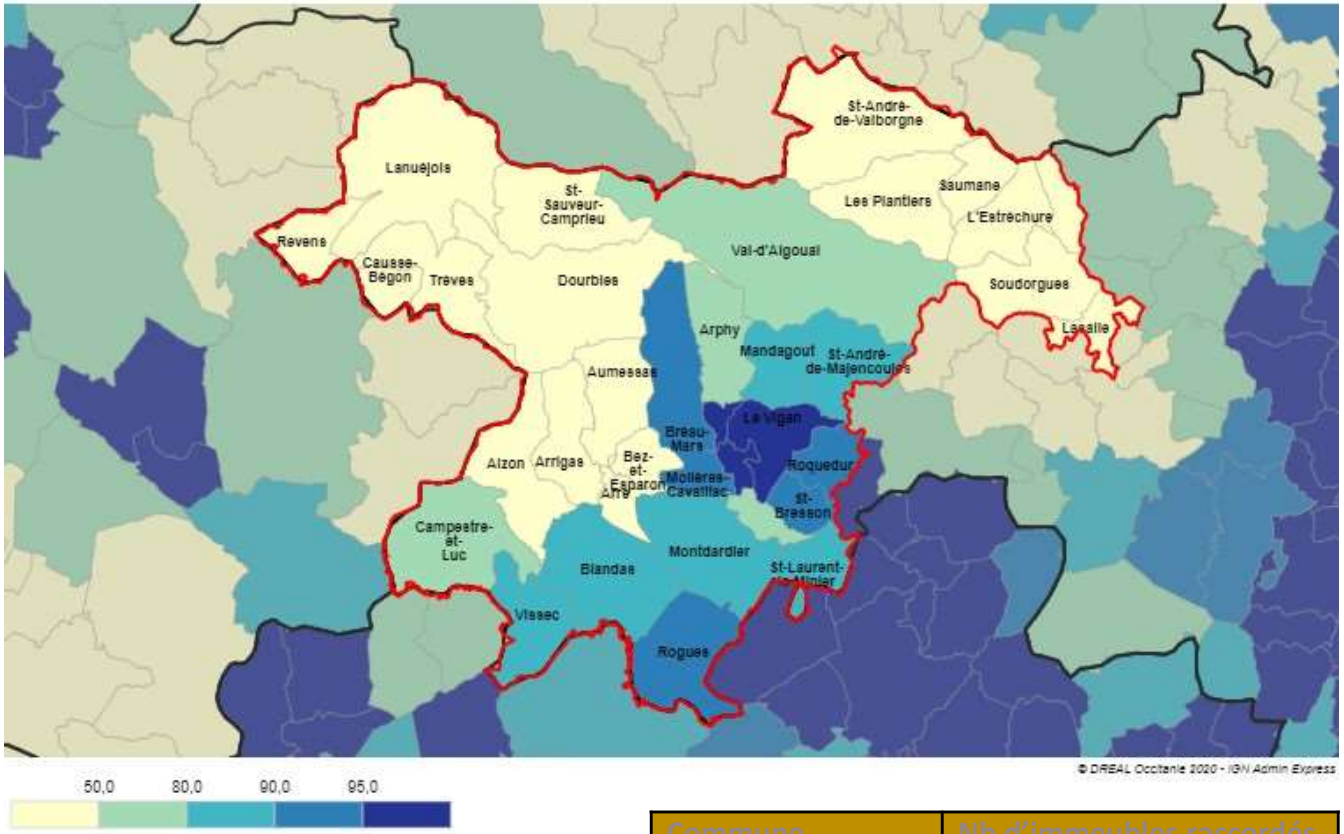

Commune	Nb d'immeubles raccordés
Le Vigan	42
Lasalle	5
Molières-Cavaillac	2
Avèze	2
Aulas	2
Valleraugue	1
Bréau-Mars	1
Arre	1

- ✓ Une couverture numérique inégale
- ✓ Déploiement de Wi-Gard Fibre en cours (2021-2022)
- ✓ 50% du territoire couvert en 4G contre 76,6 % en Occitanie

TEMPS 1 : THERMO SCoT

AXE 3 : TERRITOIRES SOLIDAIRES

Synthèse des enjeux

1- Le maintien des commerces de proximité
2- Le développement du numérique : télétravail, coworking, santé
3- Les transports alternatifs
4- L'accès au territoire
5- Les équipements et services à la personne pour tous

TEMPS 1 : THERMO SCoT

AXE 3 : Territoires solidaires

15 minutes

1) A l'aide de gommettes et pour chaque enjeu, positionner sur le thermo SCot pour l'axe 3 « Territoires solidaires » le degré d'enjeu observé sur votre secteur :

EX : **l'enjeu 1 : Le maintien des commerces de proximité** ***est-il pour vous :***

- ***Très faible?***
- ***Faible?***
- ***Modéré?***
- ***Important?***
- ***Très important?***

2) Préciser les enjeux en fonction des spécificités du secteur (si justifié)

Quelle déclinaison plus précise au sein du secteur?

EX : sur le secteur XXX, l'enjeu du maintien des commerces de proximité est bien présent, cela se matérialise par…

Même exercice pour les enjeux 2, 3, 4, 5 de l'AXE 3

TEMPS 1 : THERMO SCoT

10 minutes

AXE 3 : TERRITOIRES SOLIDAIRES

⇒ **Restitution** de l'ensemble des tables

⇒ Un **rapporteur** par table

TERRITOIRES DYNAMIQUES

TEMPS 1 : THERMO SCoT

30 minutes

AXE 4 : TERRITOIRES DYNAMIQUES

- Rappel des éléments de diagnostic (5-7 minutes)
- Travail en groupe (15 minutes)
- Restitution (10 minutes)

Territoires dynamiques

Emplois et secteurs d'activité

- ✓ 4 900 emplois en 2017
- ✓ - 380 emplois entre 2012 et 2017
- ✓ Un ratio de 1 emploi/ 3,2 habitants

- ✓ Un taux de chômage de 19,3%

PETR Causses et Cévennes	2016		2011	
	Nombre	%	Nombre	%
Ensemble	**4850**	**100**	**5242**	**100**
Agriculture	413	8,52	327	6,24
Industrie	369	7,61	539	10,28
Construction	414	8,54	527	10,05
Commerce, transports, services divers	1440	29,69	1757	33,52
Administration publique, enseignement, santé, action sociale	2214	45,65	2092	39,91

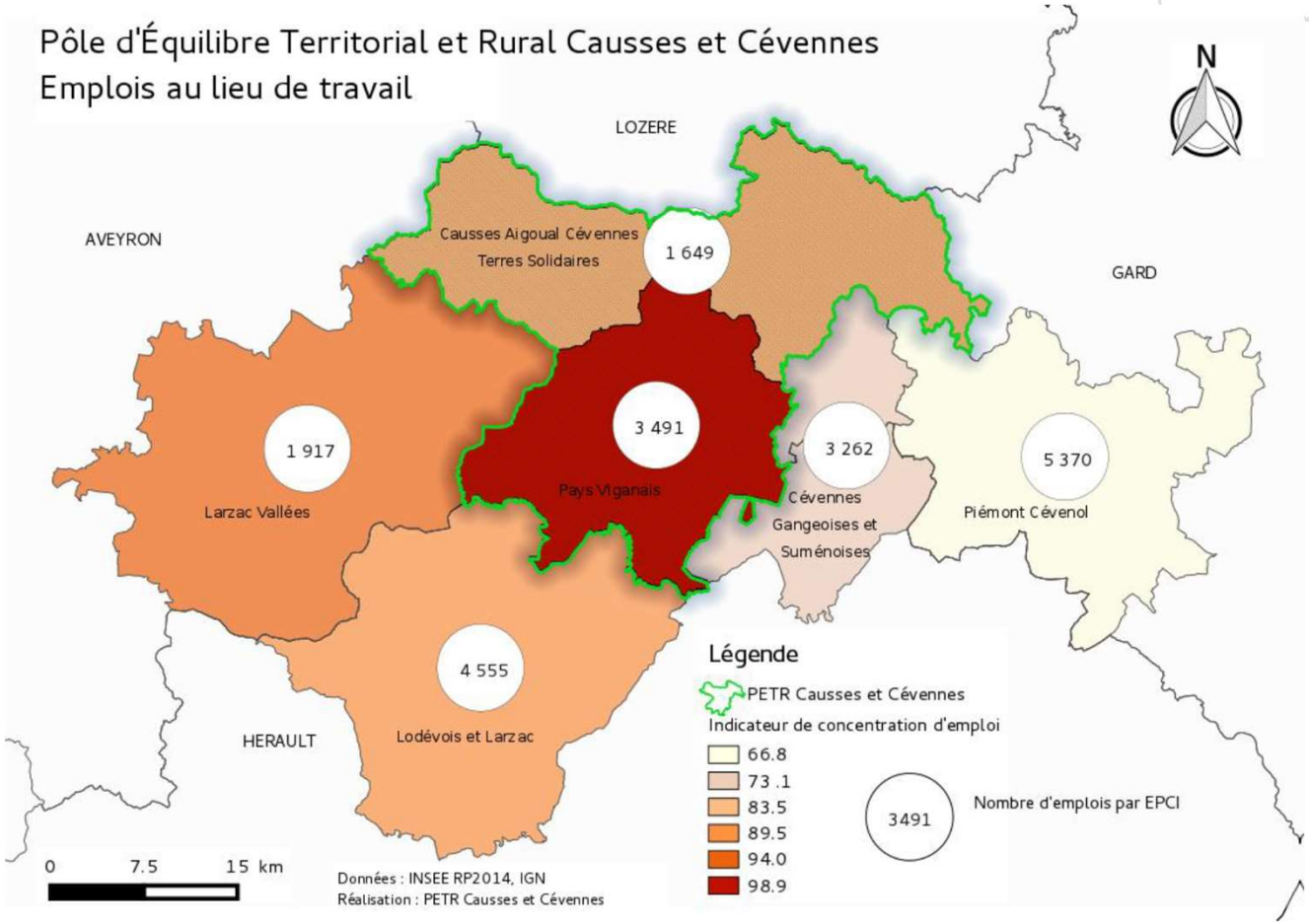

- ✓ Une progression des emplois du secteur agricole et de l'admin. publique, enseignement et santé

- ✓ Pays Viganais plus attractif par l'emploi que les Causses Aigoual Cévennes

Territoires dynamiques

Agriculture

- ✓ 258 exploitations agricoles en 2010

- ✓ La Surface Agricole Utile :
  - 13 460 ha en 2010
  - Soit un recul de – 40 % entre 2000 et 2010

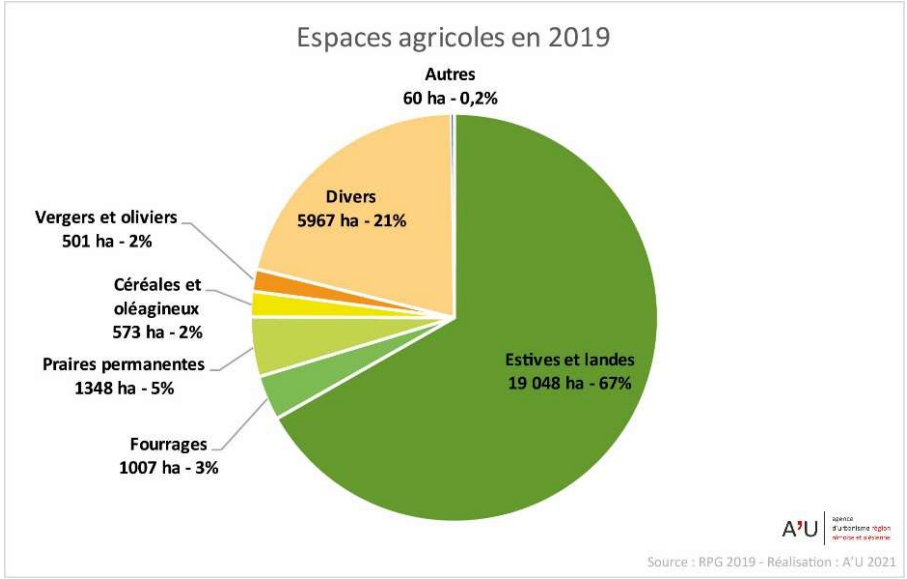

Espaces agricoles en 2019

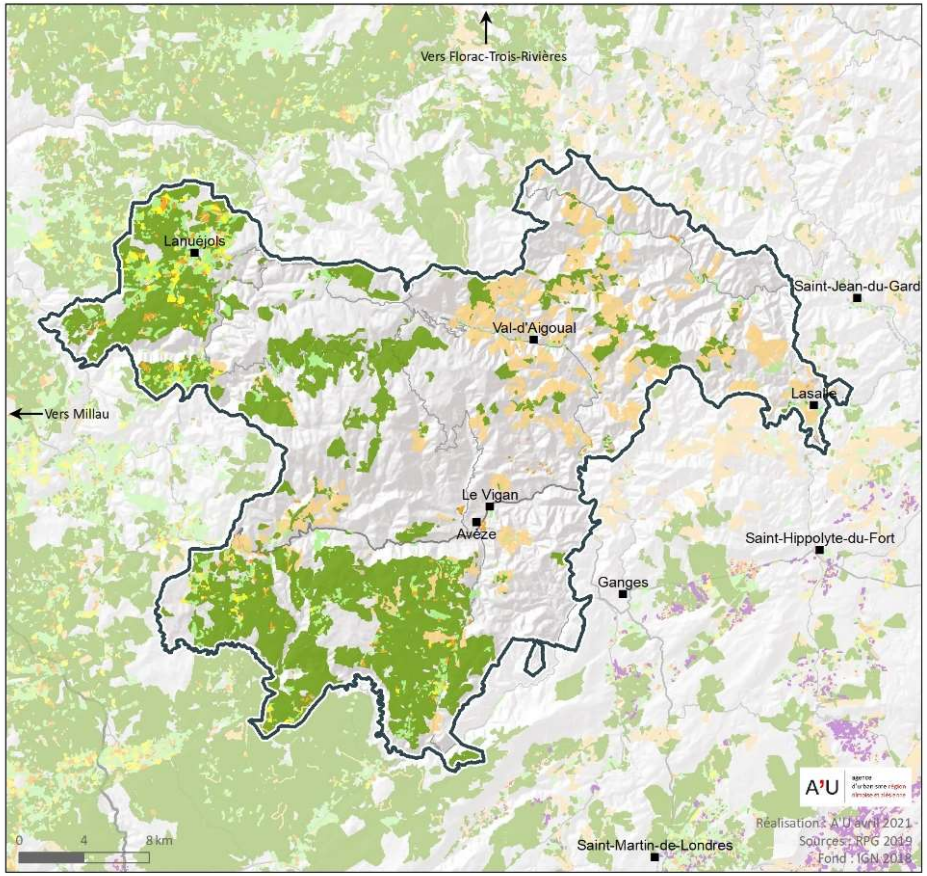

Types agricoles
- Autres
- Céréales et oléagineux
- Divers
- Estives et landes
- Fourrages et praires permanentes
- Vergers et oliviers
- Vignes

Administratif
- Périmètre du SCoT

- ✓ 300 unités de travail annuel en 2010
  - Stable par rapport à 2000

Territoires dynamiques

Une agriculture biologique en essor

- ✓ Agriculture bio :
  - 78 exploitations en bio en 2019
  - 2 780 ha en 2019
  - + 150% d'évolution par rapport à 2010

- ✓ Des surfaces dominées par les cultures fourragères (89%)

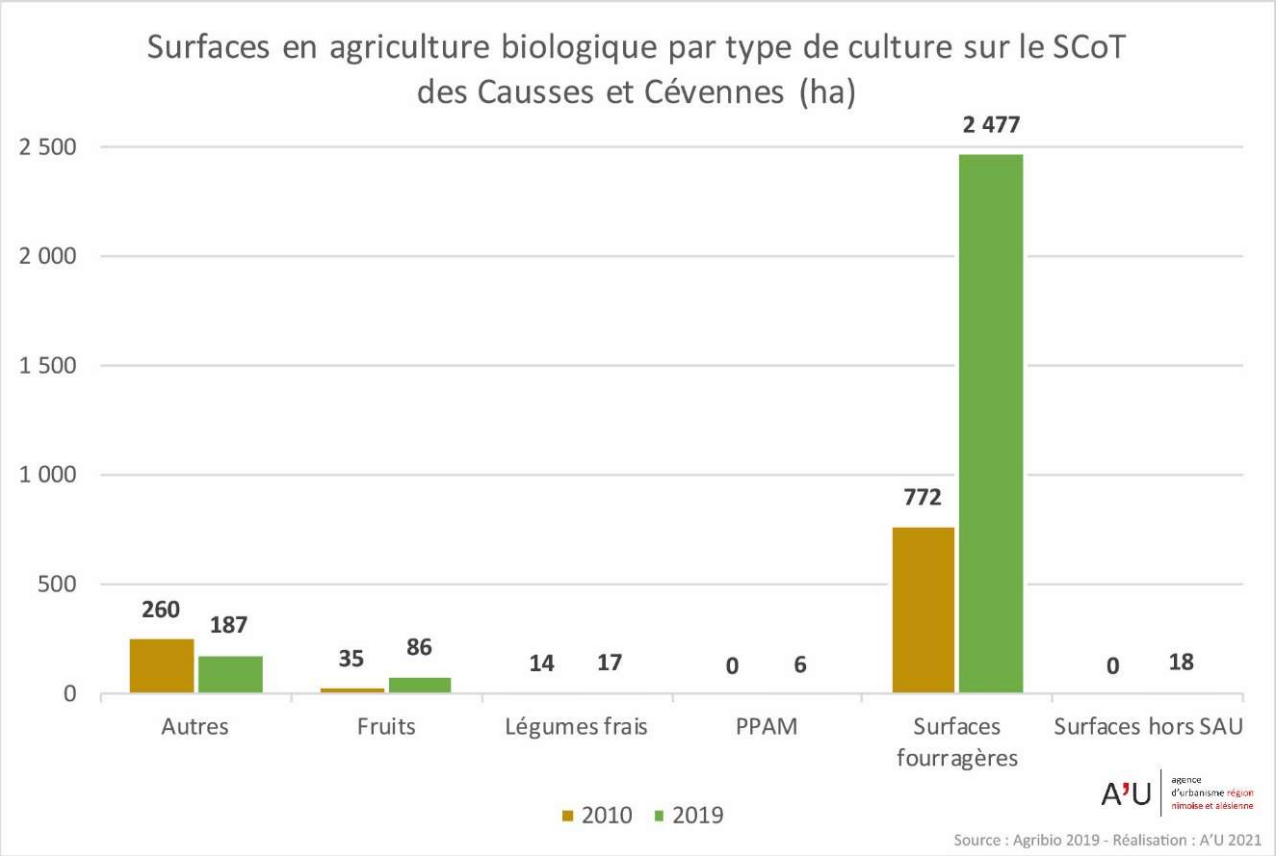

- ✓ Le développement de circuits courts :
- 1 AMAP
- De nombreux marchés de plein vent

Territoires dynamiques

Filière bois-énergie

- ✓ Scierie de 35 salariés au Vigan
- ✓ Projet de Charte sur la Forêt

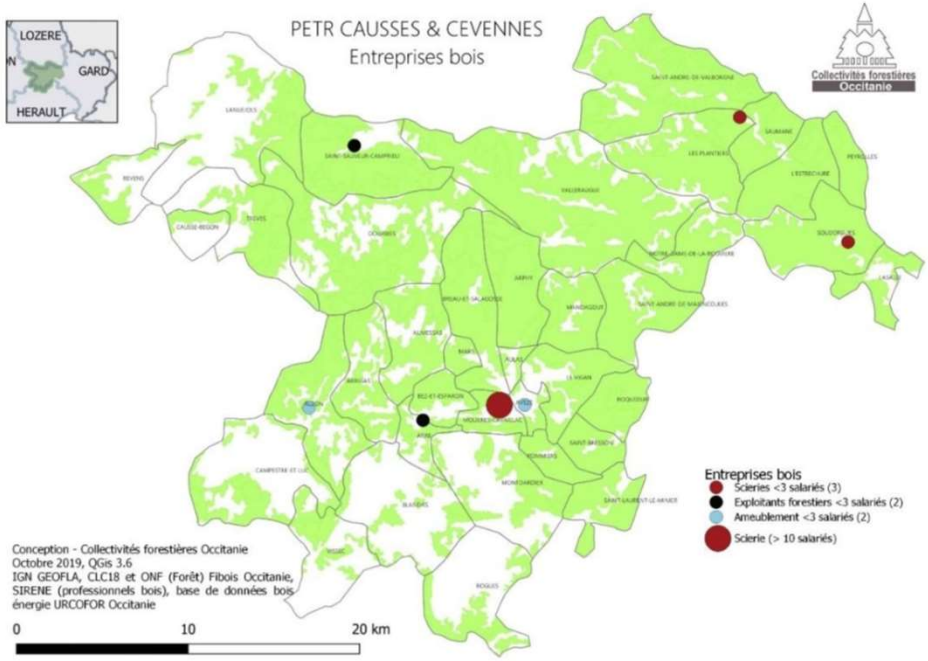

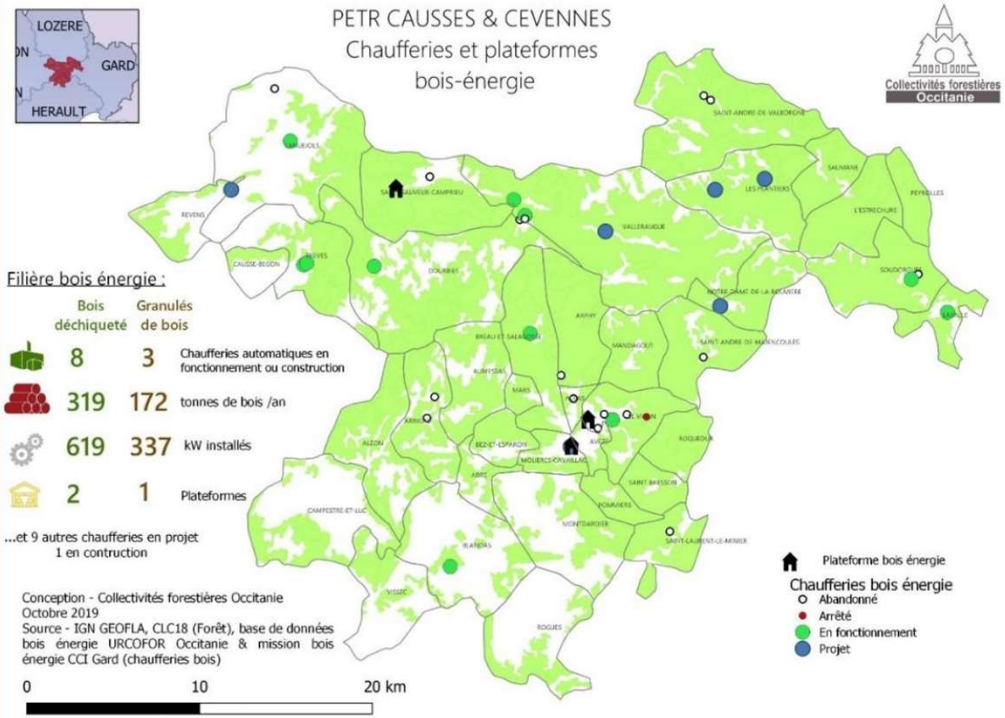

- ✓ 11 chaufferies sur le SCoT
- ✓ 319 tonnes de bois/an utilisées en bois déchiqueté et 172 tonnes/an en granulés de bois

Territoires dynamiques

De grands sites touristiques

- ✓ Grands sites touristiques : Observatoire du Mont Aigoual, Cirque de Navacelles
- ✓ Parc National des Cévennes

Les 4 000 marches

Le Mont Aigoual

Réserve internationale du ciel étoilé

Le Cirque de Navacelles

Aven Noir

A.ALLIES –Randonée Serre de Lusette

A.ALLIES – Lac des Pises

Territoires dynamiques

Une fonction touristique importante

- ✓ 447 hébergements soit une capacité d'environ 6 300 lits

Hébergement	Etablissements	Capacité lits
Hôtels	10	306
Campings	20	3720
Chambres d'hôtes	94	188
Gîtes d'étapes et de séjour	30	300
Hébergement insolites	9	27
Meublés et gîtes	279	1116
Autres hébergements	5	616
Total	**447**	**6273**

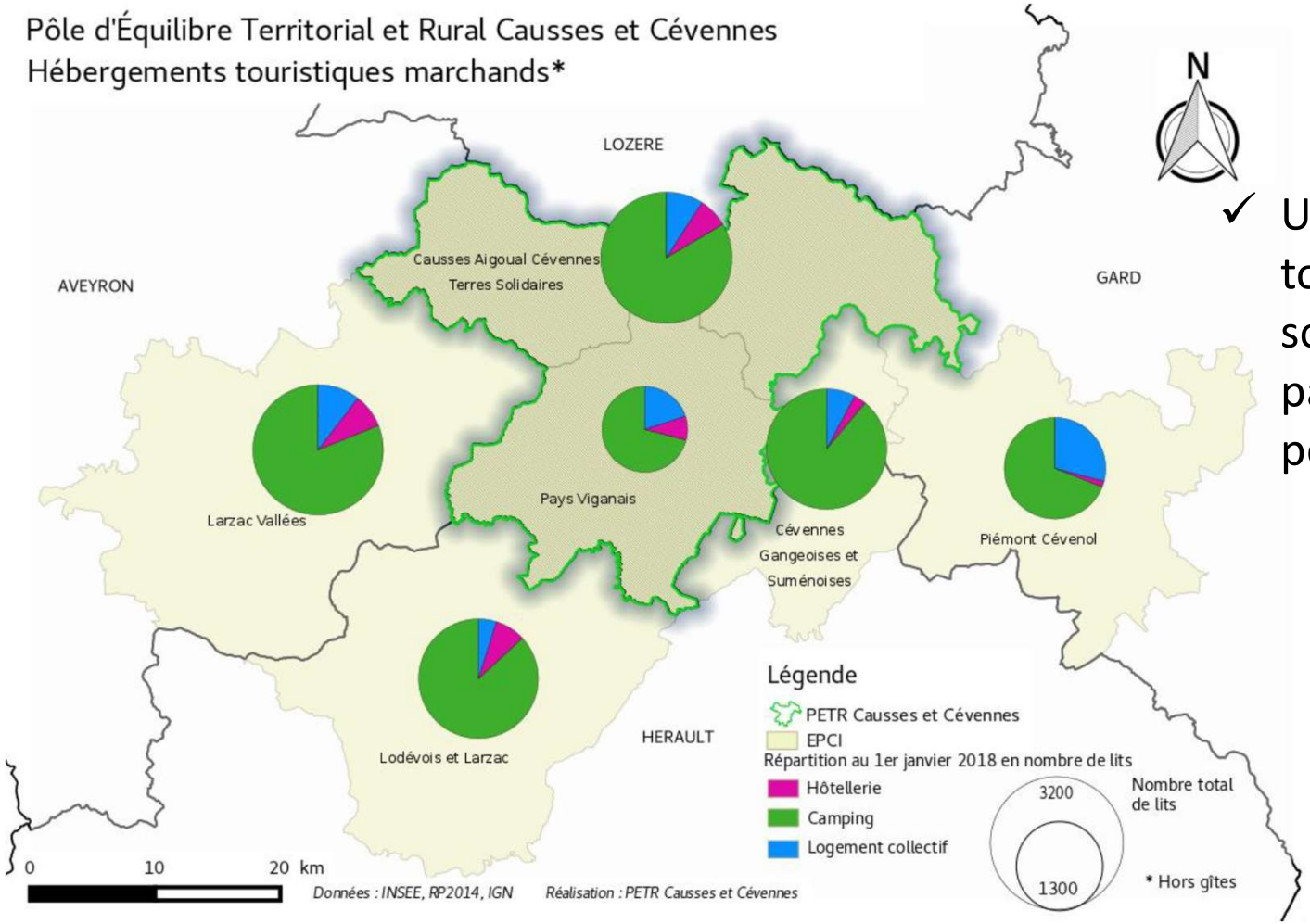

- ✓ Un taux de fonction touristique supérieur à 300, soit la capacité de multiplier par 6 sa population permanente

TEMPS 1 : THERMO SCoT

AXE 4 : TERRITOIRES DYNAMIQUES

Synthèse des enjeux

1- Un tourisme de vert de qualité*
2- L'amélioration de l'attractivité du territoire
3- L'alimentation locale et solidaire
4- Le développement culturel et associatif
5- Le potentiel de la filière bois
6- L'accueil d'entreprises du numérique
7- Le savoir-faire et l'économie locale

TEMPS 1 : THERMO SCoT

AXE 4 : Territoires dynamiques

15 minutes

1) A l'aide de gommettes et pour chaque enjeu, positionner sur le thermo SCot pour l'axe 4 « Territoires dynamique » le degré d'enjeu observé sur votre secteur :

EX : l'enjeu 5 : Le potentiel de la filière bois est-il pour vous :

- ***Très faible?***
- ***Faible?***
- ***Modéré?***
- ***Important?***
- ***Très important?***

2) Préciser les enjeux en fonction des spécificités du secteur (si justifié)

Quelle déclinaison plus précise au sein du secteur?

EX : sur le secteur XXX, on remarque que la filière bois est dynamique, cela se matérialise par…

Même exercice pour les enjeux 2, 3, 4, 5, 6, 7 de l'AXE 4

TEMPS 1 : THERMO SCoT

10 minutes

AXE 4 : TERRITOIRES DYNAMIQUES

⇒ **Restitution** de l'ensemble des tables

⇒ Un **rapporteur** par table

TEMPS 2

TEMPS 2 : CARTE BLANCHE

50 minutes

OBJECTIFS :

- Spatialiser en petit groupe de travail, des enjeux à l'échelle du PETR
- Exprimer une vision du territoire
- Travail en lien avec le positionnement attendu dans le cadre de l'élaboration du Projet d'Aménagement Stratégique (PAS) du SCoT

Un projet **POLITIQUE A LONG TERME** qui définit :
- une **stratégie**
- **Un positionnement** territorial
- des **objectifs adaptés** au territoire dans sa diversité
- les orientations d'un modèle de **développement** vertueux et fédérateur

TEMPS 2 : CARTE BLANCHE

CONSIGNES :

A partir… :

- D’une carte
- Du poster mis à disposition

…Matérialiser les éléments de légende proposés

TEMPS 2 : CARTE BLANCHE

CARTE BLANCHE

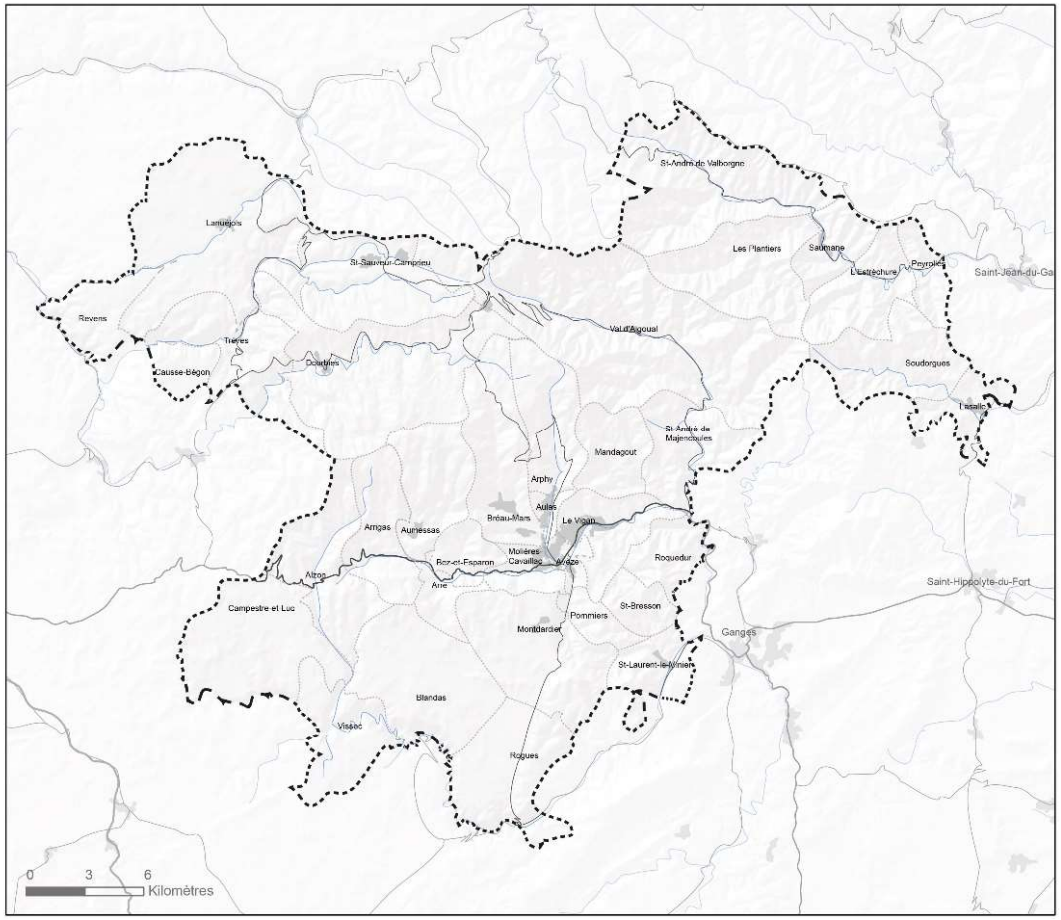

« Développement urbain et déplacements »

15 minutes

- Bourgs-centres / villages à conforter
- Logements à produire
- Axes de déplacements à améliorer (liaisons, services etc.)

« Développement économique et touristique »

15 minutes

Secteurs de développement économique

- Agropastoralisme
- Filière-bois
- Nouvelles activités économiques

- Secteurs de développement touristique

TEMPS 2 : CARTE BLANCHE

Des questions ?

RESTITUTION
MINI-EXPOSITION SCoT

3 Suites à donner

Calendrier prévisionnel

Arrêt

Approbation

Avril-septembre 2021	sept 2021 mai 2022	Juin 2022 fév 2023	Mars-mai 2023	juin 2023 janvier 2024
Diagnostic	**PAS**	**DOO**	**Finalisation SCoT**	**Consultation Enquête publique**
- 1 comité technique - 2 séminaires élus - 3 ateliers géographiques - 1 réunion PPA	- 2 comités techniques - 5 réunions élus - 1 réunion PPA	- 4 comités de rédaction - 2 réunions élus - 1 réunion PPA	Rédaction des autres pièces du SCoT	Amendements SCoT

Concertation

Contact PETR Causses et Cévennes

Matthieu EYBALIN
Coordinateur PETR Causses et Cévennes
m.eybalin@petr-causses-cevennes.fr
06 75 63 42 01

Contacts Agence d'Urbanisme

Nicolas DUVIC
Chargé de missions planification et mobilité
nicolas.duvic@audrna.com
04 66 29 05 64

Claudine TARDY
Chargée de missions environnement et planification
claudine.tardy@audrna.com
04 66 29 09 79

A'U 30 ans ! agence d'urbanisme région nîmoise et alésienne

Consultez l'actualité de l'A'U
www.audrna.com

crédits : A'U (sauf mention contraire)